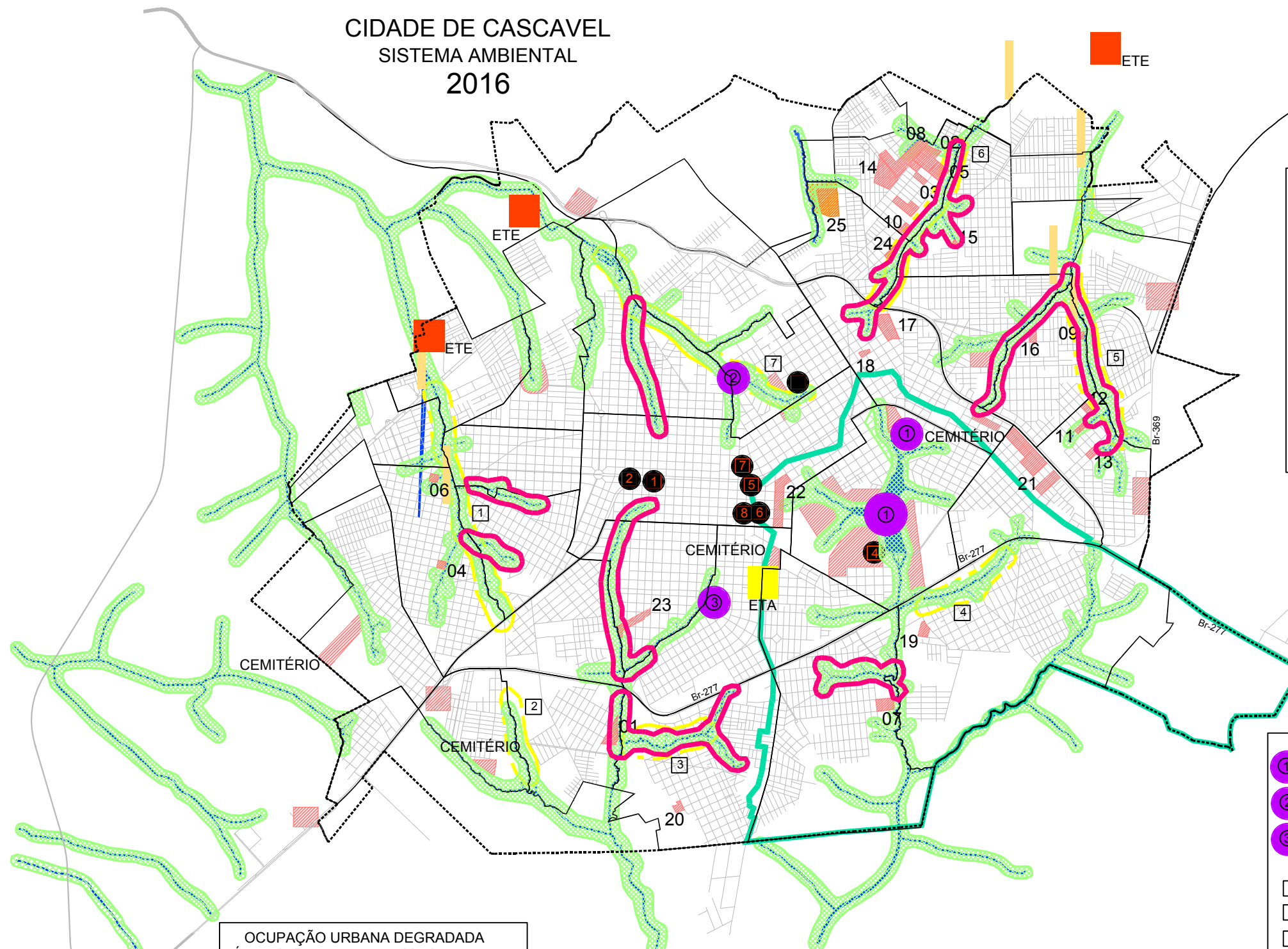



CIDADE DE CASCAVEL
SISTEMA AMBIENTAL
2016



- LEGENDA:
- ÁREAS DE FRAGILIDADE AMBIENTAL BACIA DE ABASTECIMENTO
 - ÁREAS DE RECUPERAÇÃO OU MONITORAMENTO (Ver também mapas 02 e 03 do anexo III)
 - CAPTAÇÃO DE ÁGUA POR POÇOS SUBTERRÂNEOS
 - ETE - ESTAÇÃO DE TRATAMENTO DE ESGOTO
 - ETA - ESTAÇÃO DE TRATAMENTO DE ÁGUA
 - ÁREAS DE PRESERVAÇÃO E LAZER
 - ÁREAS DE INTERESSE HISTÓRICO E CULTURAL
 - ÁREA DE PRESERVAÇÃO PERMANENTE
 - CONSTRUÇÕES EM A.P.P.
 - PROPOSTA PARQUE LINEAR
 - PERÍMETRO URBANO

- OCUPAÇÃO URBANA DEGRADADA
Áreas de Recuperação ou Monitoramento
- 01 XIV NOVEMBRO
 - 02 JESUÍTAS
 - 03 TARUMÃ
 - 04 SANTA CRUZ
 - 05 ABELHA
 - 06 SANTO ANTÔNIO
 - 07 JAÇANÃ
 - 08 ARAUCÁRIA
 - 09 MORUMBI
 - 10 PARANAGUÁ
 - 11 COLMÉIA
 - 12 MORADA DO SOL
 - 13 ESTRELA DO MAR
 - 14 MADEVANI
 - 15 COLONIAL
 - 16 JARDIM IPANEMA
 - 17 RIVADÁVIA
 - 18 JARDIM FRANÇA
 - 19 LAICE
 - 20 JARDIM PETRÓPOLIS
 - 21 SÃO CRISTÓVÃO
 - 22 CURITIBA
 - 23 CASCATINHA
 - 24 CAIOBÁ
 - 25 MELISSA

- ÁREAS DE INTERESSE HISTÓRICO E CULTURAL
- 1 PRAÇA GETÚLIO VARGAS E MONUMENTO MARCO ZERO
 - 2 PRAÇA FLORÊNCIO GALAFASSI E MONUMENTO AO MIGRANTE
 - 3 PRAÇA PARIGOT DE SOUZA E CONCHA ACÚSTICA
 - 4 IGREJA DO LAGO
 - 5 CATEDRAL NOSSA SENHORA APARECIDA
 - 6 CENTRO CULTURAL GILBERTO MAYER
 - 7 BIBLIOTECA PÚBLICA MUNICIPAL SANDÁLIO DOS SANTOS
 - 8 TEATRO MUNICIPAL DE CASCAVEL

- ÁREAS DE PRESERVAÇÃO E LAZER:
- 1 PARQUE ECOLÓGICO PAULO GORSKI (ZOOLOGICO E LAGO MUNICIPAL)
 - 2 PARQUE TARQUÍNIO JOSLIN DOS SANTOS
 - 3 PARQUE VITÓRIA
- PARQUES LINEARES PREVISTOS:
- 1 PARQUE LINEAR DO CÔRREGO BEZERRA
 - 2 PARQUE LINEAR DO AFLUENTE DO ARROIO JUVENAL
 - 3 PARQUE LINEAR DO SEGUNDO BRAÇO ESQUERDO DO RIBEIRÃO COATI CHICO
 - 4 PARQUE LINEAR DO ARROIO CASCAVEL
 - 5 PARQUE LINEAR DA SANGA AMAMBAY
 - 6 PARQUE LINEAR DO LAJEADO CLARITO
 - 7 PARQUE LINEAR DO RIO DAS ANTAS

MUNICÍPIO DE CASCAVEL
SECRETARIA DE PLANEJAMENTO E URBANISMO

MUNICÍPIO DE CASCAVEL
SEPLAN- SECRETARIA DE PLANEJAMENTO E URBANISMO
PLANO DIRETOR
RUA PARANÁ Nº 5000 FONE (45) 3321-2376

REVISÃO
PLANO DIRETOR
CASCAVEL 2016

ANEXO: **SISTEMAS TERRITORIAIS DE REFERÊNCIA**

MAPA: **SISTEMA AMBIENTAL DA CIDADE DE CASCAVEL**

PRODUÇÃO: **EQUIPE TÉCNICA PLANO DIRETOR**

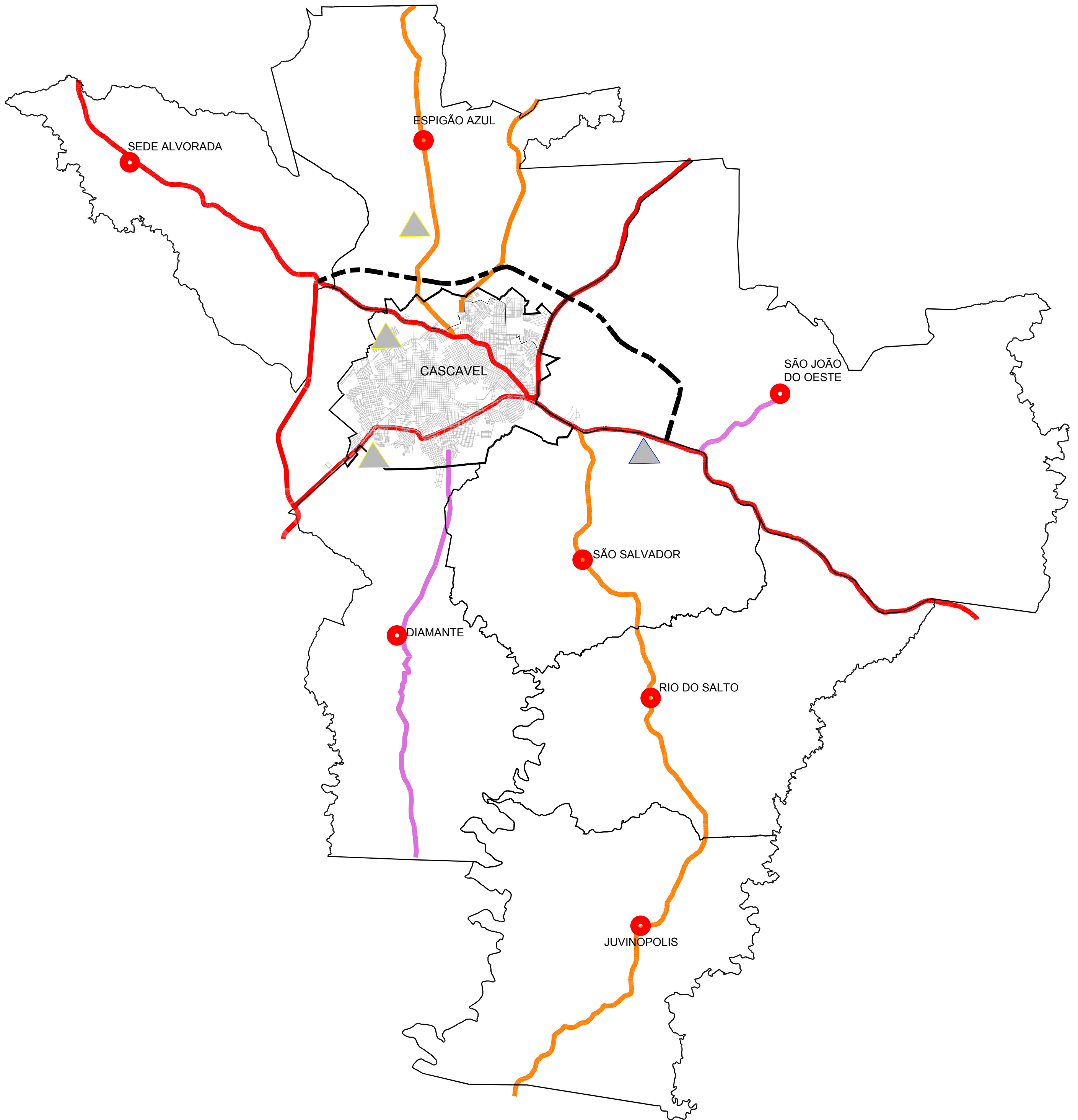
DATA: **DEZ /2016**

ESCALA: **1 / 70000**











Nº MAPA : **02**

ANEXO : **I**

MUNICÍPIO DE CASCAVEL
SISTEMA DE MOBILIDADE
2016



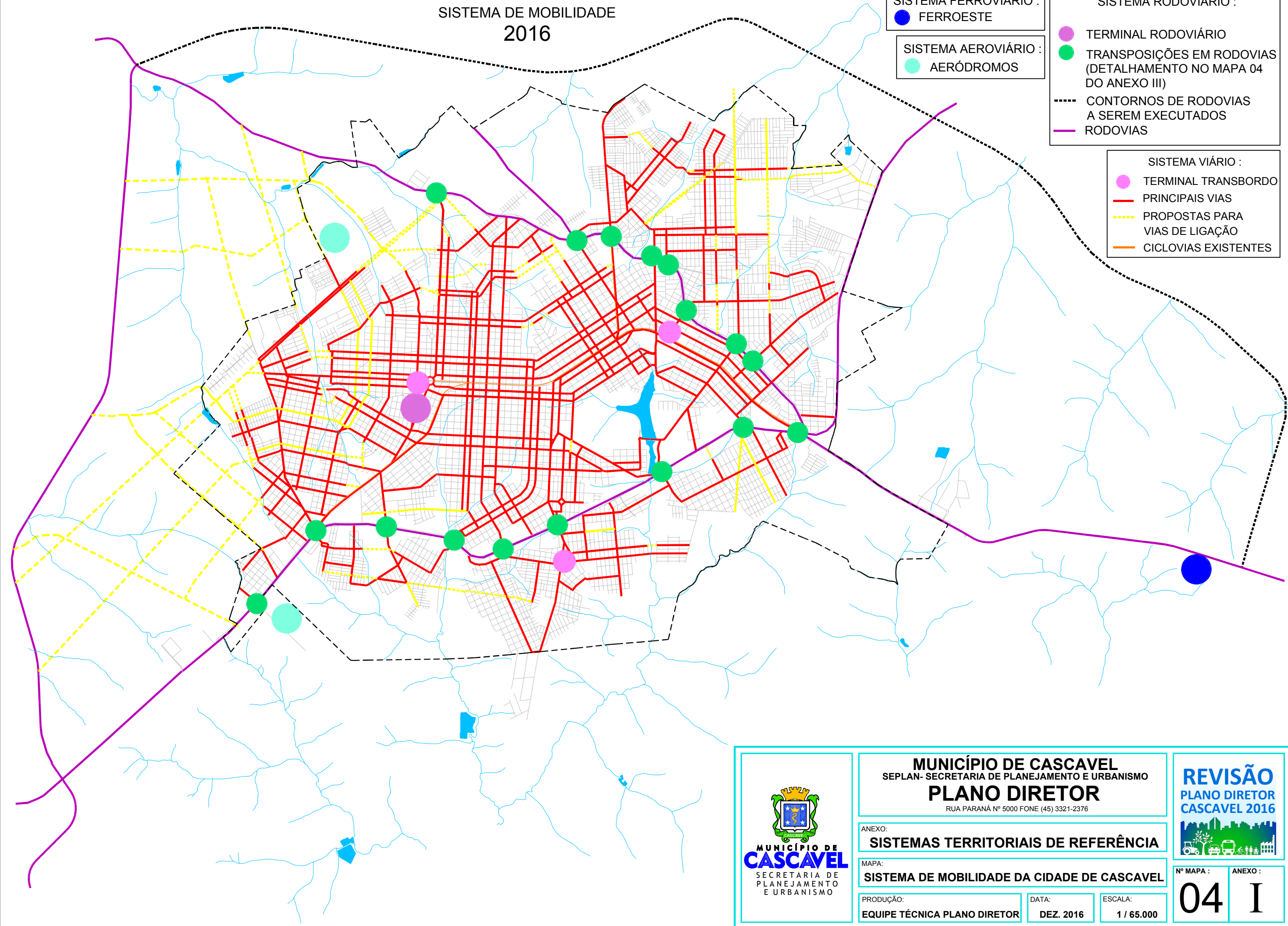
LEGENDA:

 SEISTEMA RODOVIÁRIO	 SISTEMA AEROVIÁRIO
 RODOVIAS FEDERAIS	 AERÓDROMOS
 RODOVIAS ESTADUAIS	 SISTEMA FERROVIÁRIO
 PRINCIPAIS ESTRADAS MUNICIPAIS	 FERROESTE
 PROPOSTA DE CONTORNO	
 SEDE DOS DISTRITOS	

 <p>MUNICÍPIO DE CASCAVEL SECRETARIA DE PLANEJAMENTO E URBANISMO</p>	<p>MUNICÍPIO DE CASCAVEL SEPLAN - SECRETARIA DE PLANEJAMENTO E URBANISMO PLANO DIRETOR RUA PARANÁ Nº 5000 FONE (45) 3321-2376</p>			<p>REVISÃO PLANO DIRETOR CASCAVEL 2016</p> 
	<p>ANEXO: SISTEMAS TERRITORIAIS DE REFERÊNCIA</p>			
	<p>MAPA: SISTEMA DE MOBILIDADE DO MUNICÍPIO</p>			
	<p>PRODUÇÃO: EQUIPE TÉCNICA PLANO DIRETOR</p>	<p>DATA: DEZ / 2016</p>	<p>ESCALA: 1 / 180.000</p>	
		<p>Nº MAPA : 03</p>	<p>ANEXO : I</p>	

CIDADE DE CASCAVEL
SISTEMA DE MOBILIDADE
2016

- | | | |
|--|--|---|
| <p>SISTEMA FERROVIÁRIO :</p> <ul style="list-style-type: none"> ● FERROESTE | <p>SISTEMA AEROMARÍTIMO :</p> <ul style="list-style-type: none"> ● AERÓDROMOS | <p>SISTEMA RODOVIÁRIO :</p> <ul style="list-style-type: none"> ● TERMINAL RODOVIÁRIO ● TRANSPOSIÇÕES EM RODOVIAS (DETALHAMENTO NO MAPA 04 DO ANEXO III) --- CONTORNOS DE RODOVIAS A SEREM EXECUTADOS — RODOVIAS |
| <p>SISTEMA VIÁRIO :</p> <ul style="list-style-type: none"> ● TERMINAL TRANSBORDO — PRINCIPAIS VIAS --- PROPOSTAS PARA VIAS DE LIGAÇÃO — CICLOVIAS EXISTENTES | | |



<p>MUNICÍPIO DE CASCAVEL SECRETARIA DE PLANEJAMENTO E URBANISMO</p>	<p>MUNICÍPIO DE CASCAVEL SEPLAN- SECRETARIA DE PLANEJAMENTO E URBANISMO PLANO DIRETOR RUA PARANÁ Nº 5000 FONE (45) 3321-2376</p>		<p>REVISÃO PLANO DIRETOR CASCAVEL 2016</p>
	<p>ANEXO: SISTEMAS TERRITORIAIS DE REFERÊNCIA</p>		
	<p>MAPA: SISTEMA DE MOBILIDADE DA CIDADE DE CASCAVEL</p>		<p>Nº MAPA : 04</p>
	<p>PRODUÇÃO: EQUIPE TÉCNICA PLANO DIRETOR</p>	<p>DATA: DEZ. 2016</p>	<p>ESCALA: 1 / 65.000</p>