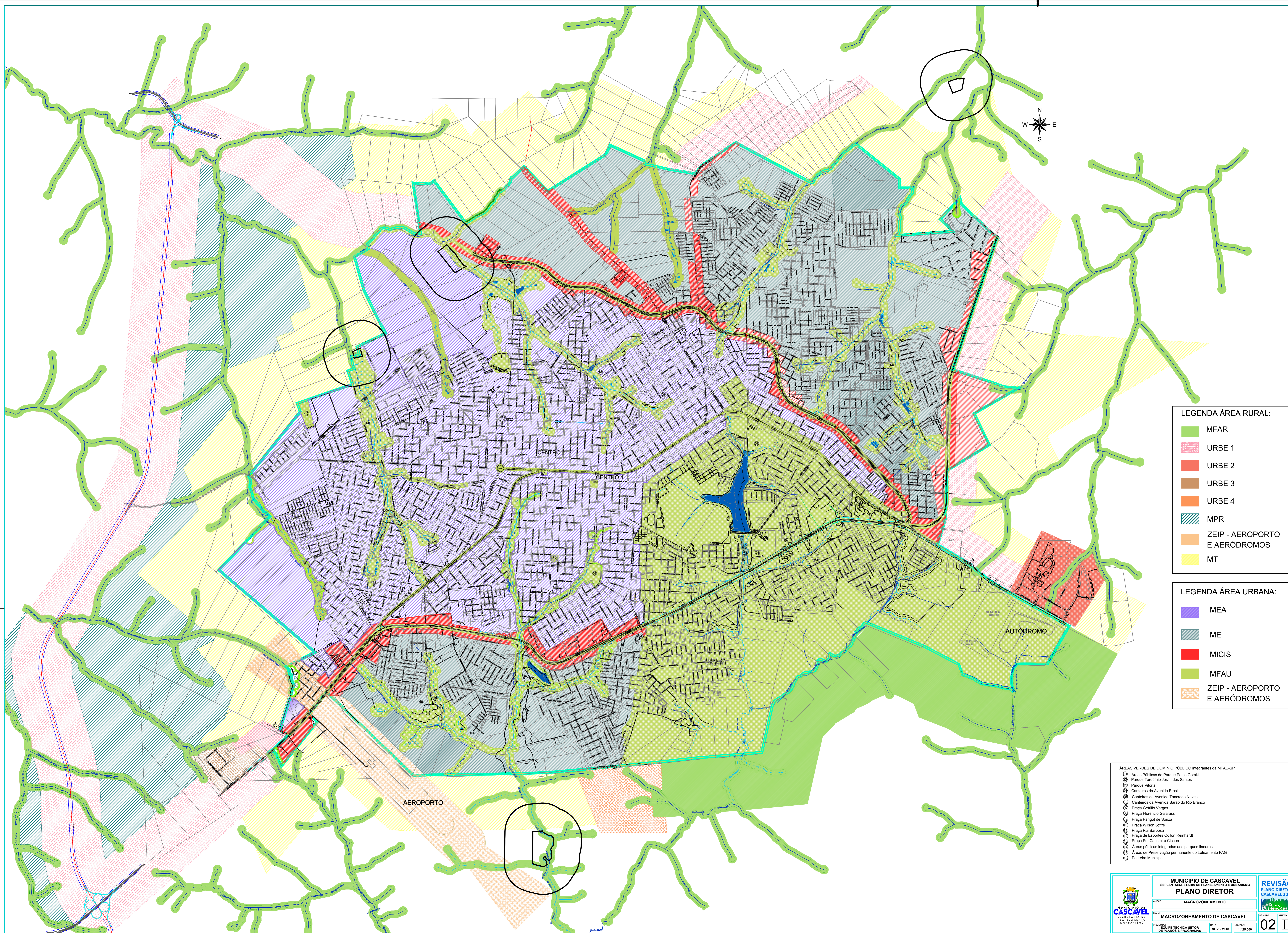


ÁREAS DE PROTEÇÃO DO AEROPORTO
 1- ÁREA HORIZONTAL INTERNA
 2- ÁREA CÔNICA
 3- ÁREA HORIZONTAL EXTERNA

| LEGENDA: | |
|----------|---|
| | SEDES URBANAS |
| | MACROZONA DE TRANSIÇÃO |
| | MACROZONA DE PRODUÇÃO RURAL |
| | MACROZONA DE PRODUÇÃO RURAL COM INCENTIVO AO TURISMO |
| | MACROZONA DE URBANIZAÇÃO ESPECÍFICA -URBE 1 |
| | MACROZONA DE URBANIZAÇÃO ESPECÍFICA -URBE 2 |
| | MACROZONA DE URBANIZAÇÃO ESPECÍFICA -URBE 3 |
| | MACROZONA DE URBANIZAÇÃO ESPECÍFICA -URBE 4 |
| | URBE 1 - CORREDOR TURÍSTICO |
| | ÁREA DE RESTRIÇÃO DO AEROPORTO |
| | MACROZONA DE FRAGILIDADE AMBIENTAL |
| | ZEI - ZONA ESPECIAL DE INTERESSE PARA FINS DE REGULIZAÇÃO |
| | ZEIS - ZONA ESPECIAL DE INTERESSE SOCIAL |
| | ZEIP - ZONA ESPECIAL DE INTERESSE PÚBLICO |

| | | | |
|--|---|--------------------------|--|
| MUNICÍPIO DE CASCAVEL SECRETARIA DE PLANEJAMENTO E URBANISMO | MUNICÍPIO DE CASCAVEL SEPLAN - SECRETARIA DE PLANEJAMENTO E URBANISMO PLANO DIRETOR | | REVISÃO PLANO DIRETOR CASCAVEL 2016 |
| | ANEXO: MACROZONEAMENTO | | |
| | MAPA: MACROZONEAMENTO DO MUNICÍPIO | | |
| | PRODUTO: EQUIPE TÉCNICA SETOR DE PLANOS E PROGRAMAS | DATA: DEZ. / 2016 | |
| | | 01 | II |

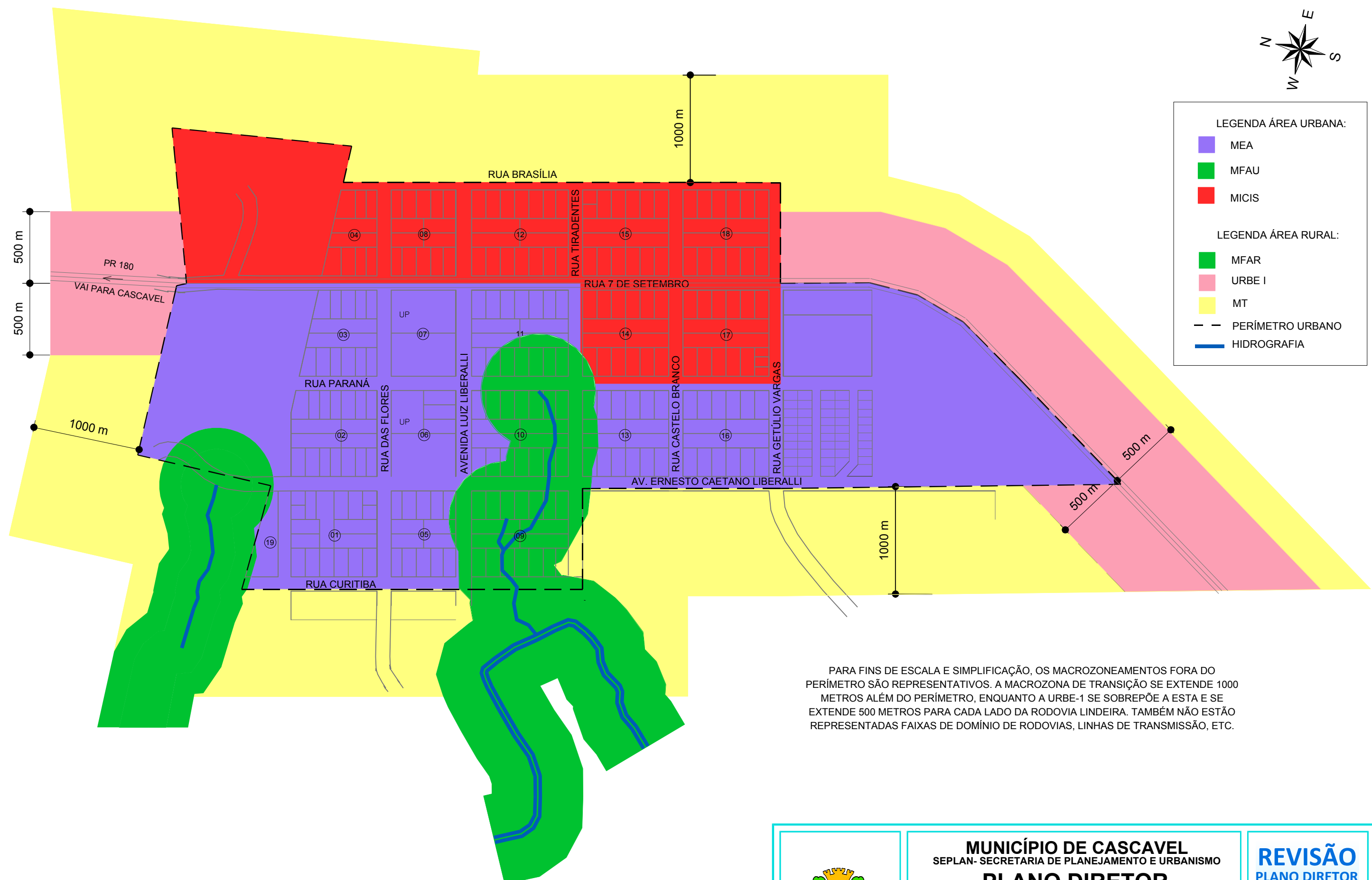
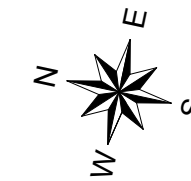


- LEGENDA ÁREA RURAL:**
- MFAR
 - URBE 1
 - URBE 2
 - URBE 3
 - URBE 4
 - MPR
 - ZEIP - AEROPORTO E AERÓDROMOS
 - MT

- LEGENDA ÁREA URBANA:**
- MEA
 - ME
 - MICIS
 - MFAU
 - ZEIP - AEROPORTO E AERÓDROMOS

- ÁREAS VERDES DE DOMÍNIO PÚBLICO integrantes da MFAU-SP**
- 01 Áreas Públicas do Parque Paulo Gorski
 - 02 Parque Tarquínio Joslin dos Santos
 - 03 Parque Vitória
 - 04 Canteiros da Avenida Brasil
 - 05 Canteiros da Avenida Tancredo Neves
 - 06 Canteiros da Avenida Barão do Rio Branco
 - 07 Praça Getúlio Vargas
 - 08 Praça Florêncio Galafassi
 - 09 Praça Paqueta de Souza
 - 10 Praça Wilson Joffe
 - 11 Praça Rui Barbosa
 - 12 Praça de Esportes Otilio Reinhardt
 - 13 Praça Pe. Casemiro Cichin
 - 14 Áreas públicas integradas aos parques lineares
 - 15 Áreas de Preservação permanente do Loteamento FAG
 - 16 Pedreira Municipal

| | | | |
|---|----------------------|--------------------------|---|
|  <p>MUNICÍPIO DE CASCAVEL SEPLAN-SECRETARIA DE PLANEJAMENTO E URBANISMO</p> | PLANO DIRETOR | | <p>REVISÃO PLANO DIRETOR CASCAVEL 2016</p>  |
| | MACROZONEAMENTO | | |
| MACROZONEAMENTO DE CASCAVEL | | | ANEXO |
| <p>PROJETO: EQUIPE TÉCNICA SETOR DE PLANOS E PROGRAMAS</p> | | <p>DATA: NOV. / 2016</p> | <p>ESCALA: 1 / 25.000</p> |
| | | | 02 |
| | | | II |



LEGENDA ÁREA URBANA:

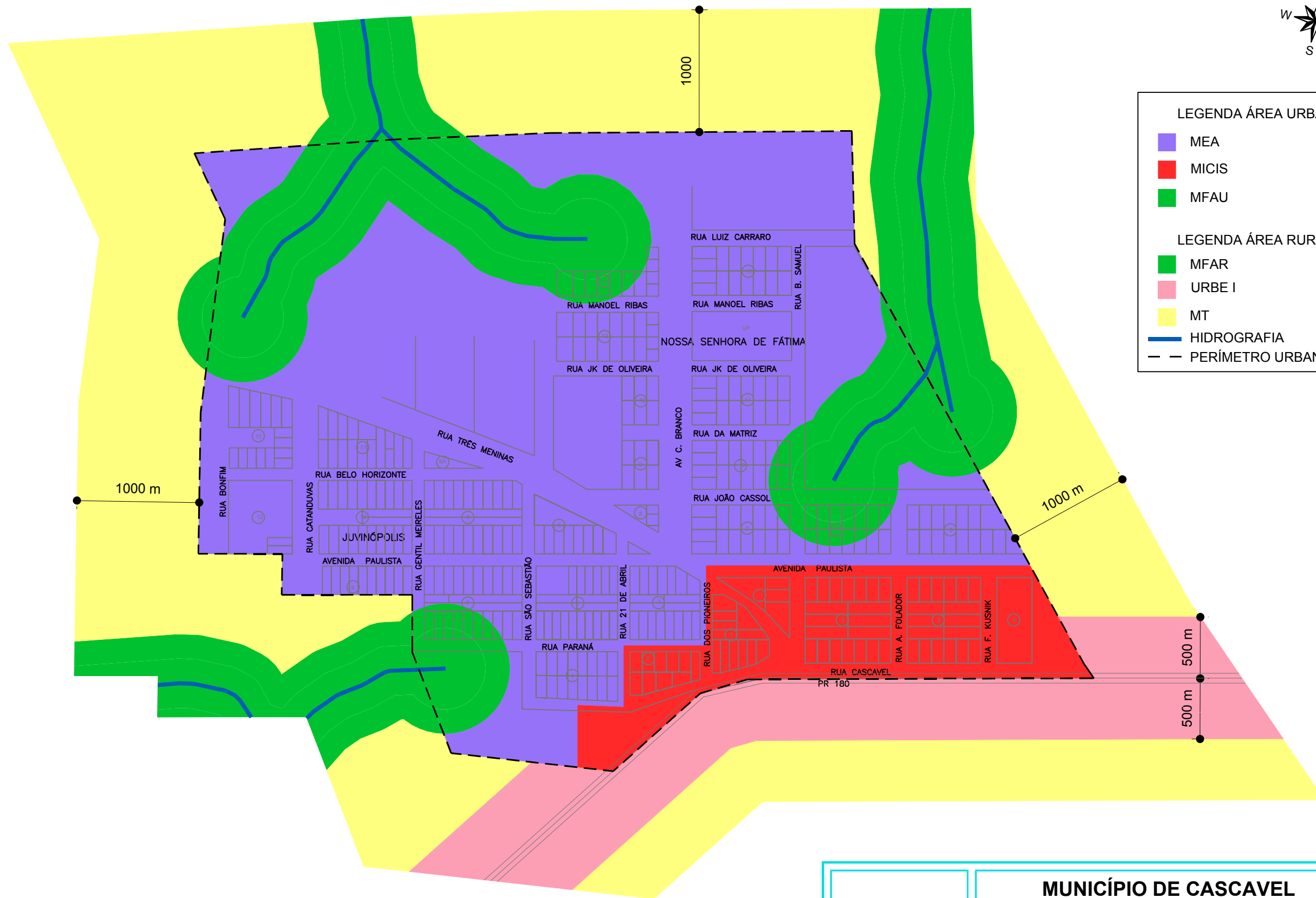
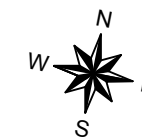
- MEA
- MFAU
- MICIS

LEGENDA ÁREA RURAL:

- MFAU
- URBE I
- MT
- PERÍMETRO URBANO
- HIDROGRAFIA

PARA FINS DE ESCALA E SIMPLIFICAÇÃO, OS MACROZONEAMENTOS FORA DO PERÍMETRO SÃO REPRESENTATIVOS. A MACROZONA DE TRANSIÇÃO SE EXTENDE 1000 METROS ALÉM DO PERÍMETRO, ENQUANTO A URBE-1 SE SOBREPÕE A ESTA E SE EXTENDE 500 METROS PARA CADA LADO DA RODOVIA LINDEIRA. TAMBÉM NÃO ESTÃO REPRESENTADAS FAIXAS DE DOMÍNIO DE RODOVIAS, LINHAS DE TRANSMISSÃO, ETC.

| | | | | |
|---|--|--|--|---|
|  | MUNICÍPIO DE CASCAVEL SEPLAN- SECRETARIA DE PLANEJAMENTO E URBANISMO | | REVISÃO PLANO DIRETOR CASCAVEL 2016 | |
| | PLANO DIRETOR | | |  |
| | ANEXO: MACROZONEAMENTO | | Nº MAPA : 03 | ANEXO : II |
| | MAPA: MACROZONEAMENTO DO DISTRITO DE RIO DO SALTO | | PRODUTO: EQUIPE TÉCNICA SETOR DE PLANOS E PROGRAMAS | DATA: DEZ / 2016 |



LEGENDA ÁREA URBANA:

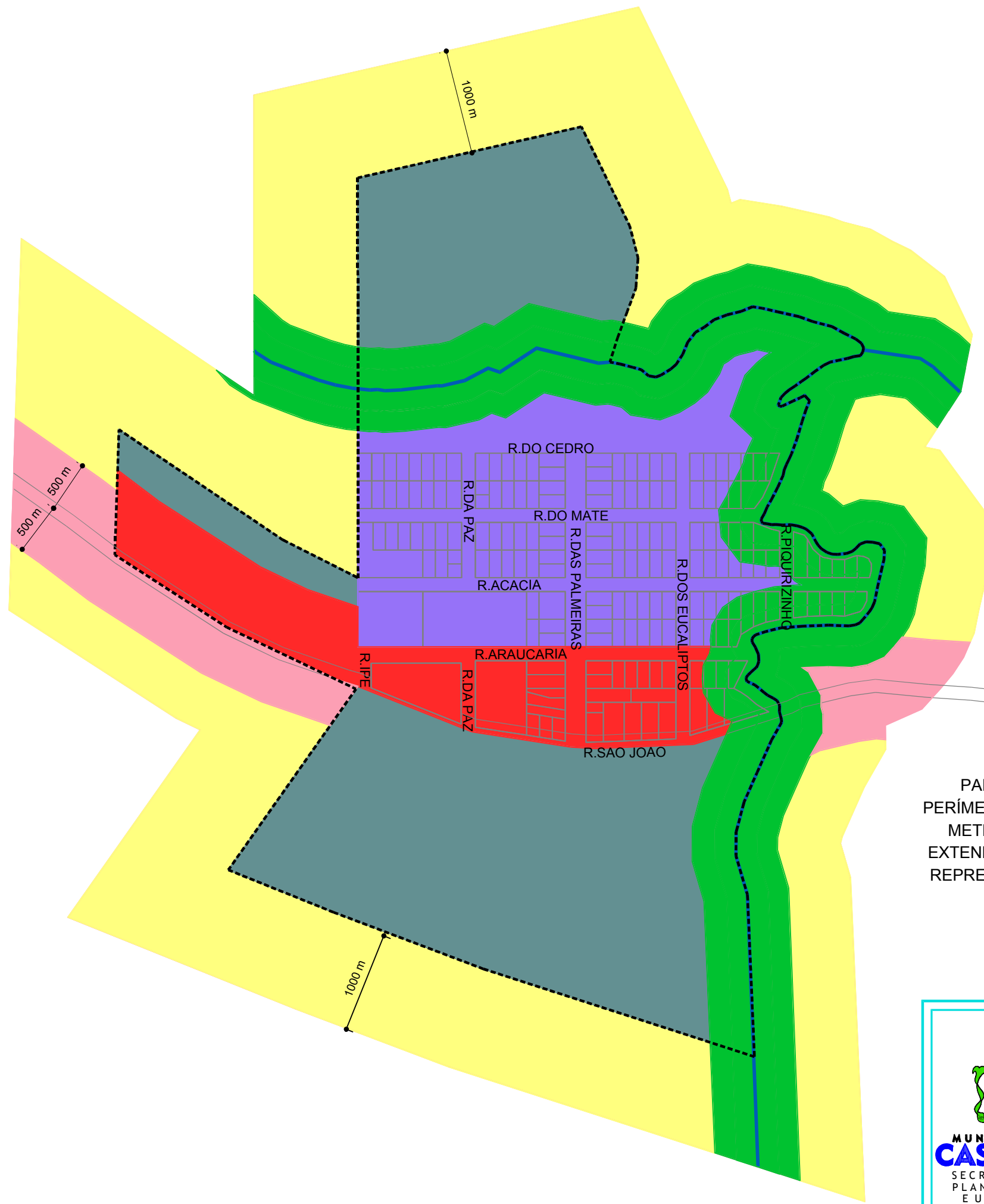
- MEA
- MICIS
- MFAU

LEGENDA ÁREA RURAL:

- MFAR
- URBE I
- MT
- HIDROGRAFIA
- PERÍMETRO URBANO

PARA FINS DE ESCALA E SIMPLIFICAÇÃO, OS MACROZONEAMENTOS FORA DO PERÍMETRO SÃO REPRESENTATIVOS. A MACROZONA DE TRANSIÇÃO SE EXTENDE 1000 METROS ALÉM DO PERÍMETRO, ENQUANTO A URBE-1 SE SOBREPÕE A ESTA E SE EXTENDE 500 METROS PARA CADA LADO DA RODOVIA LINDEIRA. TAMBÉM NÃO ESTÃO REPRESENTADAS FAIXAS DE DOMÍNIO DE RODOVIAS, LINHAS DE TRANSMISSÃO, ETC.

| | | | | |
|--|--|-------------------------|--|--|
| | MUNICÍPIO DE CASCAVEL SEPLAN- SECRETARIA DE PLANEJAMENTO E URBANISMO | | REVISÃO PLANO DIRETOR CASCAVEL 2016 | |
| | PLANO DIRETOR | | | |
| | ANEXO: MACROZONEAMENTO | | Nº MAPA : 04 | |
| | MAPA: MACROZONEAMENTO DO DISTRITO DE JUVINÓPOLIS | | ANEXO : II | |
| PRODUTO: EQUIPE TÉCNICA SETOR DE PLANOS E PROGRAMAS | DATA: DEZ / 2016 | ESCALA: 1 / 5000 | | |



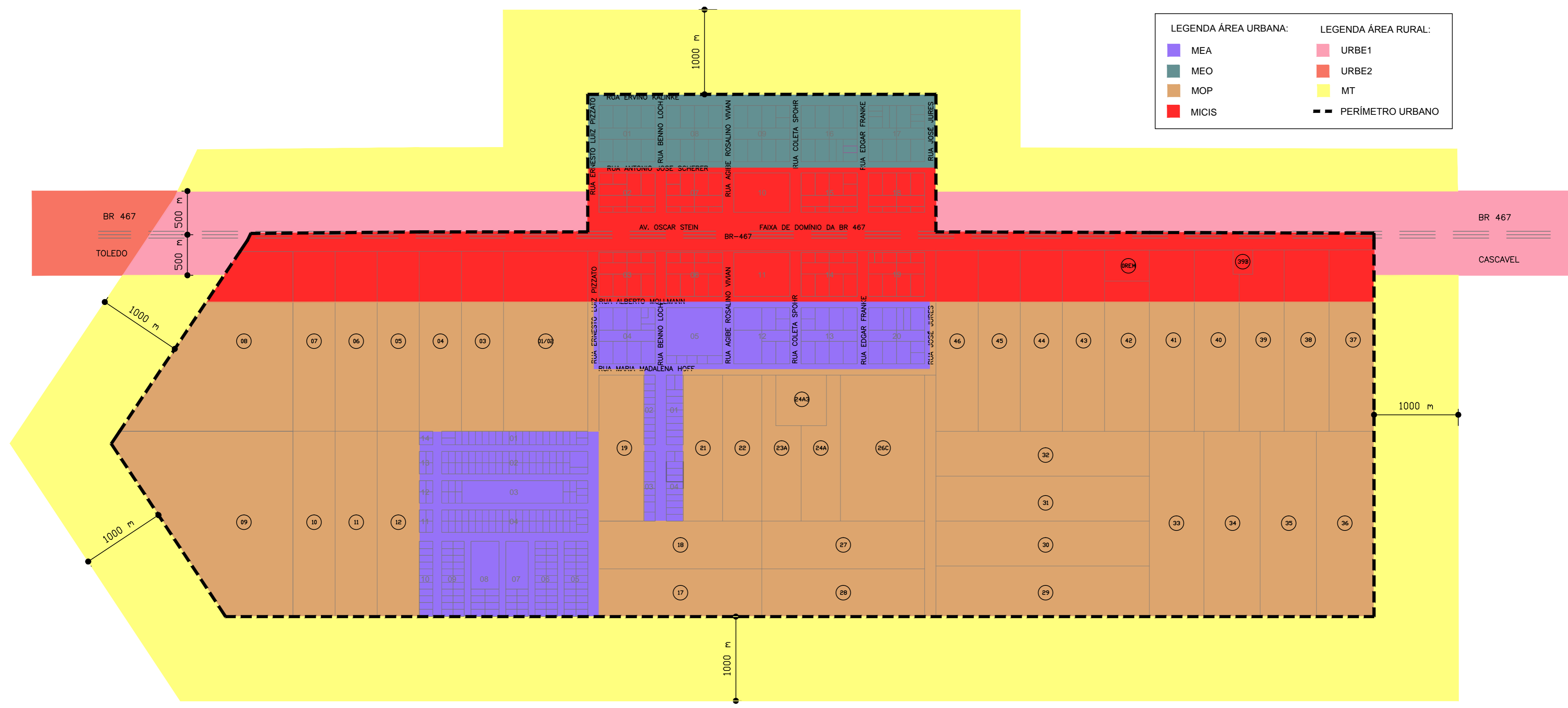
- LEGENDA ÁREA URBANA:**
- MEA
 - MEO
 - MFAU
 - MICIS
- LEGENDA ÁREA RURAL:**
- MFAR
 - URBE I
 - MT
 - PERÍMETRO URBANO
 - HIDROGRAFIA

PARA FINS DE ESCALA E SIMPLIFICAÇÃO, OS MACROZONEAMENTOS FORA DO PERÍMETRO SÃO REPRESENTATIVOS. A MACROZONA DE TRANSIÇÃO SE EXTENDE 1000 METROS ALÉM DO PERÍMETRO, ENQUANTO A URBE 1 SE SOBREPÕE A ESTA E SE EXTENDE 500 METROS PARA CADA LADO DA RODOVIA LINDEIRA. TAMBÉM NÃO ESTÃO REPRESENTADAS FAIXAS DE DOMÍNIO DE RODOVIAS, LINHAS DE TRANSMISSÃO, ETC.

| | | | |
|--|--|------------------------------------|---|
|  <p>MUNICÍPIO DE CASCAVEL SECRETARIA DE PLANEJAMENTO E URBANISMO</p> | <p>MUNICÍPIO DE CASCAVEL SEPLAN- SECRETARIA DE PLANEJAMENTO E URBANISMO</p> <p>PLANO DIRETOR</p> | | <p>REVISÃO PLANO DIRETOR CASCAVEL 2016</p>  |
| | <p>ANEXO: MACROZONEAMENTO</p> | | |
| | <p>MAPA: LEI DE USO DO SOLO SEDE DO DISTRITO DE SÃO JOÃO DO OESTE</p> | | |
| | <p>PRODUTO: EQUIPE TÉCNICA SETOR DE PLANOS E PROGRAMAS</p> | <p>DATA: DEZ / 2016</p> | |
| | | <p>Nº MAPA : 05</p> | <p>ANEXO : II</p> |

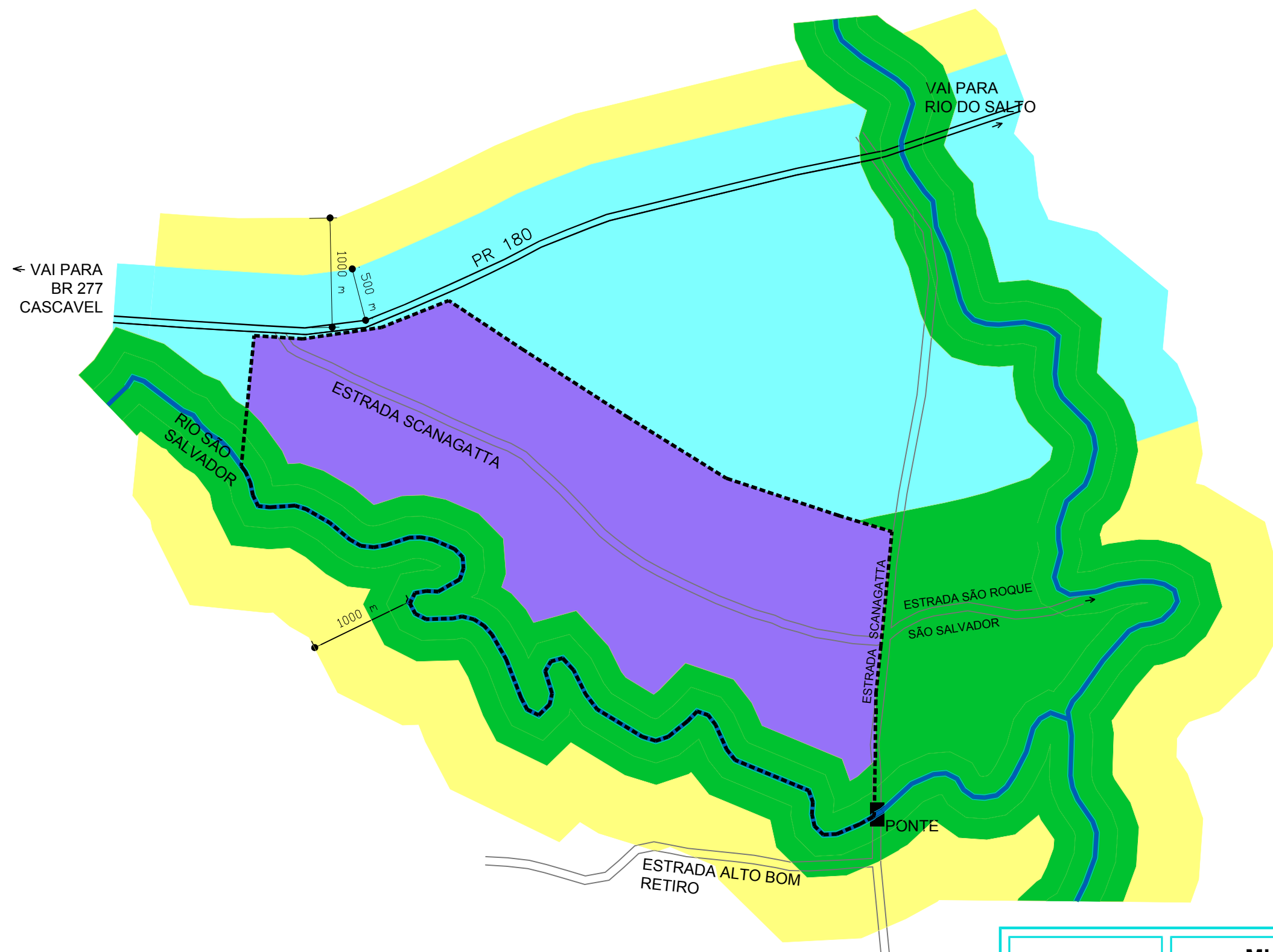


| LEGENDA ÁREA URBANA: | | LEGENDA ÁREA RURAL: | |
|--------------------------------------|-------|--|------------------|
| ■ | MEA | ■ | URBE1 |
| ■ | MEO | ■ | URBE2 |
| ■ | MOP | ■ | MT |
| ■ | MICIS | | PERÍMETRO URBANO |



PARA FINS DE ESCALA E SIMPLIFICAÇÃO, OS MACROZONEAMENTOS FORA DO PERÍMETRO SÃO REPRESENTATIVOS. A MACROZONA DE TRANSIÇÃO SE EXTENDE 1000 METROS ALÉM DO PERÍMETRO, ENQUANTO A URBE-1 E A URBE-2 SE SOBREPÕE À MACROZONA DE TRANSIÇÃO E SE EXTENDEM 500 METROS PARA CADA LADO DA RODOVIA LINDEIRA, TAMBÉM NÃO ESTÃO REPRESENTADAS FAIXAS DE DOMÍNIO DE RODOVIAS, LINHAS DE TRANSMISSÃO, ETC.

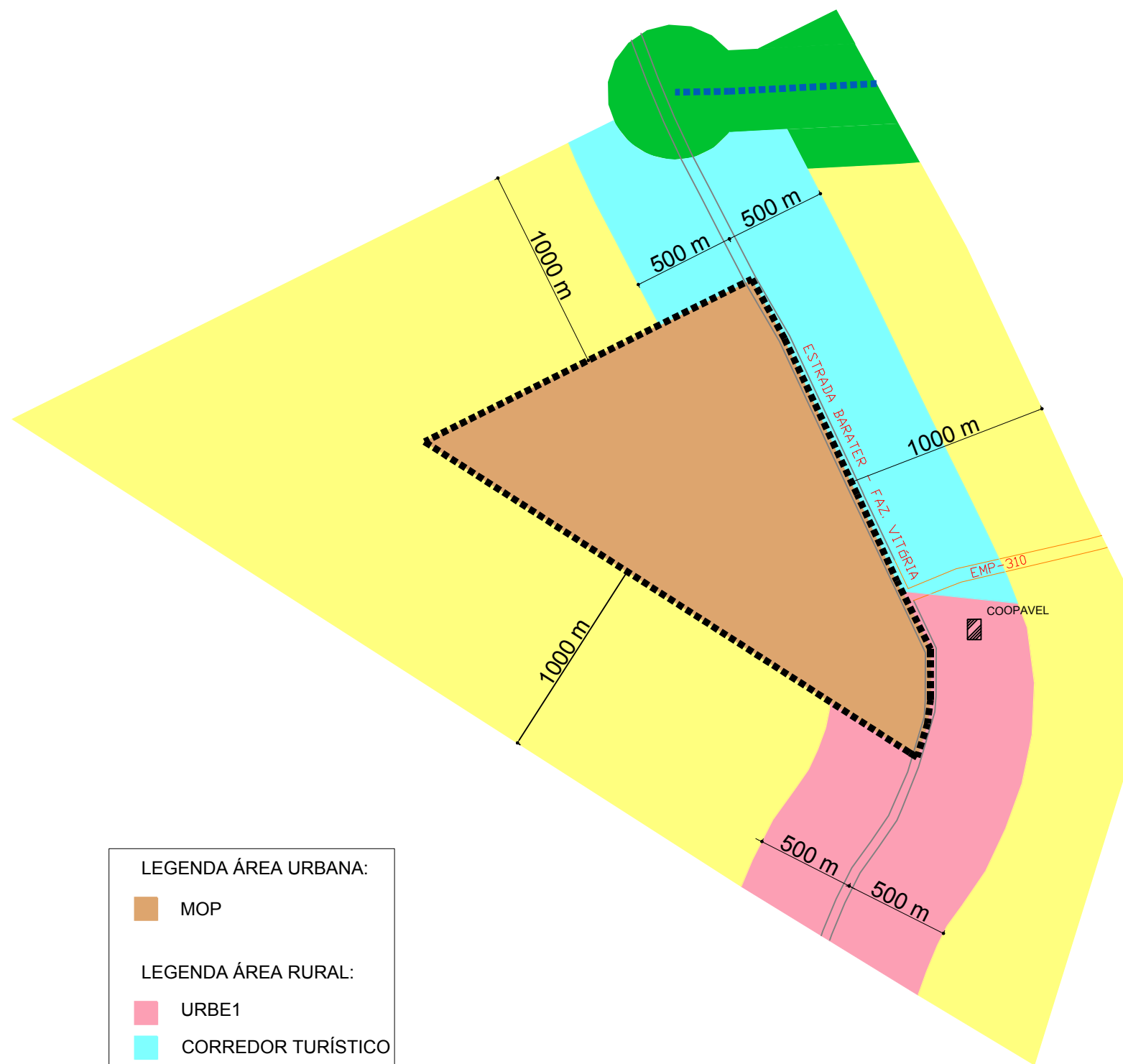
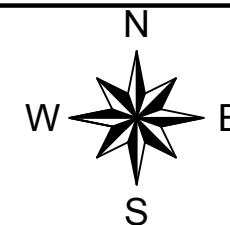
| | | | |
|--|--|-------------------------|--|
| | MUNICÍPIO DE CASCAVEL SEPLAN- SECRETARIA DE PLANEJAMENTO E URBANISMO | | REVISÃO PLANO DIRETOR CASCAVEL 2016 |
| | PLANO DIRETOR | | |
| | ANEXO: MACROZONEAMENTO | | |
| | MAPA: MACROZONEAMENTO DO DISTRITO DE SEDE ALVORADA | | |
| PRODUTO: EQUIPE TÉCNICA SETOR DE PLANOS E PROGRAMAS | DATA: DEZ / 2016 | ESCALA: 1 / 5000 | Nº MAPA : 06 ANEXO : II |



| | |
|----------------------|-----------------------------|
| LEGENDA ÁREA URBANA: | |
| | MEA |
| | MFAU |
| LEGENDA ÁREA RURAL: | |
| | MFAU |
| | MT |
| | URBE 1 - CORREDOR TURÍSTICO |
| | PERÍMETRO URBANO |
| | HIDROGRAFIA |

PARA FINS DE ESCALA E SIMPLIFICAÇÃO, OS MACROZONEAMENTOS FORA DO PERÍMETRO SÃO REPRESENTATIVOS. A MACROZONA DE TRANSIÇÃO SE EXTENDE 1000 METROS ALÉM DO PERÍMETRO, ENQUANTO A URBE 1-CORREDOR TURÍSTICO SE SOBREPÕE A ESTA E SE EXTENDE 500 METROS PARA CADA LADO DA RODOVIA LINDEIRA. TAMBÉM NÃO ESTÃO REPRESENTADAS FAIXAS DE DOMÍNIO DE RODOVIAS, LINHAS DE TRANSMISSÃO, ETC.

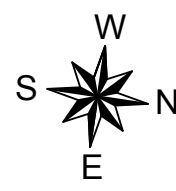
| | | | | |
|--|--|--|--|-----------|
| | MUNICÍPIO DE CASCAVEL SEPLAN- SECRETARIA DE PLANEJAMENTO E URBANISMO | | REVISÃO PLANO DIRETOR CASCAVEL 2016 | |
| | PLANO DIRETOR | | | |
| | ANEXO: | MACROZONEAMENTO | | |
| | MAPA: | MACROZONEAMENTO DO DISTRITO DE SÃO SALVADOR | | |
| PRODUTO: | DATA: | ESCALA: | Nº MAPA : | ANEXO : |
| EQUIPE TÉCNICA SETOR DE PLANOS E PROGRAMAS | DEZ/ 2016 | 1 / 6500 | 07 | II |



- LEGENDA ÁREA URBANA:
- MOP
- LEGENDA ÁREA RURAL:
- URBE1
 - CORREDOR TURÍSTICO
 - MT
 - MFAR
- PERÍMETRO URBANO
- HIDROGRAFIA

PARA FINS DE ESCALA E SIMPLIFICAÇÃO, OS MACROZONEAMENTOS FORA DO PERÍMETRO SÃO REPRESENTATIVOS. A MACROZONA DE TRANSIÇÃO SE EXTENDE 1000 METROS ALÉM DO PERÍMETRO, ENQUANTO A URBE-1 E A URBE 1 -CORREDOR TURÍSTICO SE SOBREPÕE A ESTA E SE EXTENDE 500 METROS PARA CADA LADO DA RODOVIA LINDEIRA. TAMBÉM NÃO ESTÃO REPRESENTADAS FAIXAS DE DOMÍNIO DE RODOVIAS, LINHAS DE TRANSMISSÃO, ETC.

| | | | | |
|---|--|--------------------------|--|--|
| <p>MUNICÍPIO DE CASCAVEL SECRETARIA DE PLANEJAMENTO E URBANISMO</p> | MUNICÍPIO DE CASCAVEL SEPLAN- SECRETARIA DE PLANEJAMENTO E URBANISMO PLANO DIRETOR | | REVISÃO PLANO DIRETOR CASCAVEL 2016 | |
| | ANEXO: MACROZONEAMENTO DO DISTRITO DE DIAMANTE | | | |
| | MAPA: MACROZONEAMENTO | | Nº MAPA : 08 | |
| | PRODUTO: EQUIPE TÉCNICA SETOR DE PLANOS E PROGRAMAS | DATA: NOV. / 2016 | ESCALA: 1 / 4000 | |



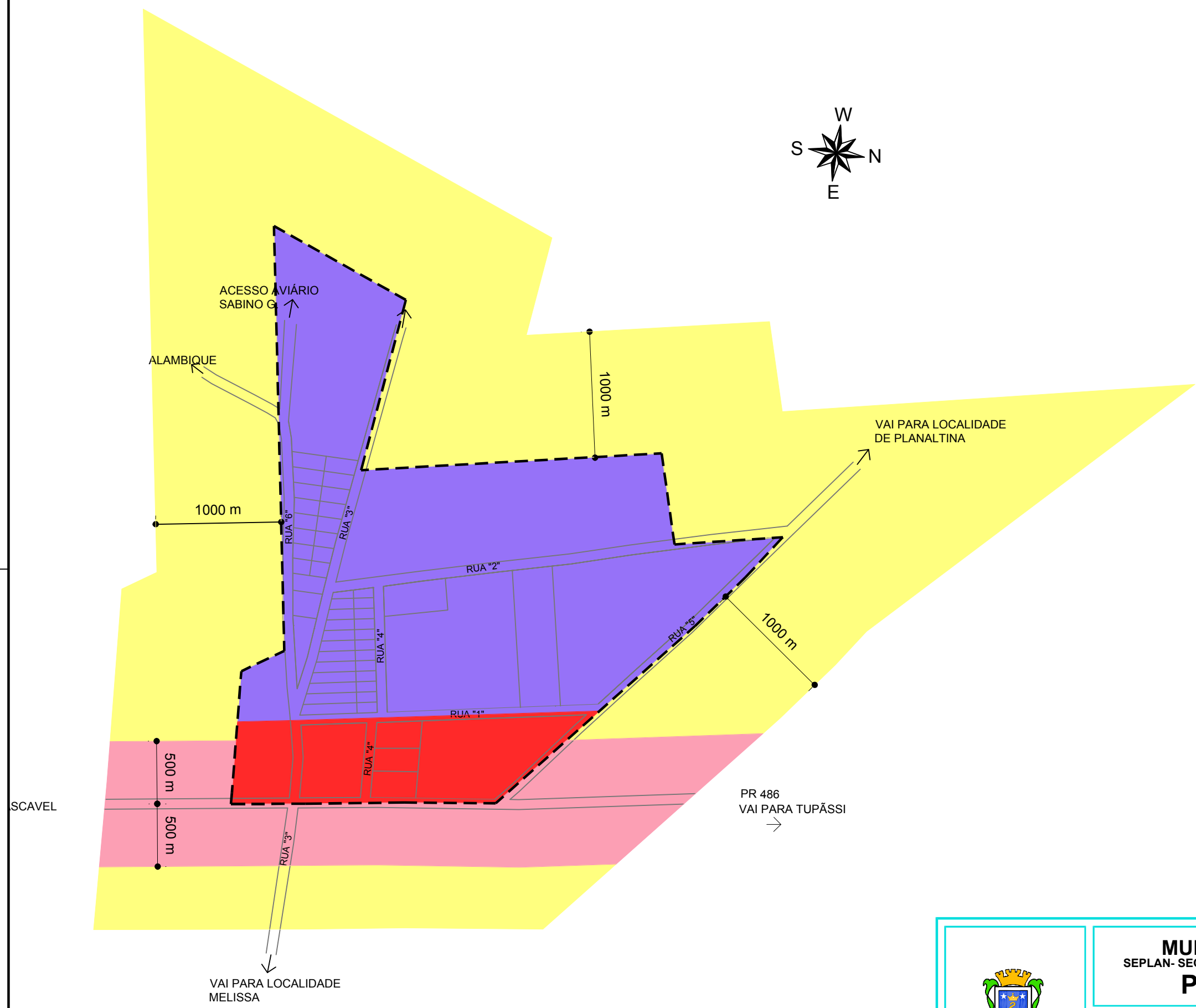
LEGENDA ÁREA URBANA:

- MEA
- MICIS

LEGENDA ÁREA RURAL:

- URBE I
- MT

--- PERÍMETRO URBANO



SCAVEL

PARA FINS DE ESCALA E SIMPLIFICAÇÃO, OS MACROZONEAMENTOS FORA DO PERÍMETRO SÃO REPRESENTATIVOS. A MACROZONA DE TRANSIÇÃO SE EXTENDE 1000 METROS ALÉM DO PERÍMETRO, ENQUANTO A URBE-1 SE SOBREPÕE A ESTA E SE EXTENDE 500 METROS PARA CADA LADO DA RODOVIA LINDEIRA. TAMBÉM NÃO ESTÃO REPRESENTADAS FAIXAS DE DOMÍNIO DE RODOVIAS, LINHAS DE TRANSMISSÃO, ETC.

| | | | |
|---|--|--------------------------|---|
|  <p>MUNICÍPIO DE CASCAVEL SECRETARIA DE PLANEJAMENTO E URBANISMO</p> | MUNICÍPIO DE CASCAVEL SEPLAN- SECRETARIA DE PLANEJAMENTO E URBANISMO PLANO DIRETOR | | REVISÃO PLANO DIRETOR CASCAVEL 2016  |
| | ANEXO: MACROZONEAMENTO DO DISTRITO DE ESPIGÃO AZUL | | |
| | MAPA: MACROZONEAMENTO | | ESCALA: 1 / 5000 |
| | PRODUTO: EQUIPE TÉCNICA SETOR DE PLANOS E PROGRAMAS | DATA: DEZ. / 2016 | |