



ANTEPROJETO DE LEI Nº 54 /2015.

CÂMARA MUNICIPAL DE CASCAVEL

Recebido em 26/05/15

Protocolo

AUTORIZA O PODER EXECUTIVO MUNICIPAL A DESAFETAR IMÓVEL PÚBLICO E ALIENAR NOS TERMOS DA LEI FEDERAL 8.666/93 E DÁ OUTRAS PROVIDÊNCIAS.

A CÂMARA MUNICIPAL DE CASCAVEL, ESTADO DO PARANÁ APROVOU, E EU, PREFEITO MUNICIPAL, SANCIONO A SEGUINTE LEI:

Art. 1º Fica autorizado o Poder Executivo Municipal a desafetar da qualificação de bem de uso comum do povo e passar para a condição de bem público dominical, os imóveis abaixo descritos:

- I- Lote urbano nº 3-A, medindo 130,00m² (cento e trinta metros quadrados), da quadra nº 2, Loteamento Jardim Champagnat;
- II- Lote urbano nº 4-A, medindo 130,00m² (cento e trinta metros quadrados), da quadra nº 2, Loteamento Jardim Champagnat;
- III- Lote urbano nº 5-A, medindo 130,00m² (cento e trinta metros quadrados), da quadra nº 2, Loteamento Jardim Champagnat;
- IV- Lote urbano nº 6-A, medindo 130,00m² (cento e trinta metros quadrados), da quadra nº 2, Loteamento Jardim Champagnat;
- V- Lote urbano nº 10-A, medindo 195,00m² (cento e noventa e cinco metros quadrados), da quadra nº 2, Loteamento Jardim Champagnat;
- VI- Lote urbano nº 11-A, medindo 195,00m² (cento e noventa e cinco metros quadrados), da quadra nº 2, Loteamento Jardim Champagnat;
- VII- Lote urbano nº 12-A, medindo 195,00m² (cento e noventa e cinco metros quadrados), da quadra nº 2, Loteamento Jardim Champagnat;
- VIII- Lote urbano nº 21-A, medindo 195,00m² (cento e noventa e cinco metros quadrados), da quadra nº 2, Loteamento Jardim Champagnat;
- IX- Lote urbano nº 22-A, medindo 195,00m² (cento e noventa e cinco metros quadrados), da quadra nº 2, Loteamento Jardim Champagnat;
- X- Lote urbano nº 3-A, medindo 130,00m² (cento e trinta metros quadrados), da quadra nº 3, Loteamento Jardim Champagnat;
- XI- Lote urbano nº 4-A, medindo 130,00m² (cento e trinta metros quadrados), da quadra nº 3, Loteamento Jardim Champagnat;
- XII- Lote urbano nº 5-A, medindo 130,00m² (cento e trinta metros quadrados), da quadra nº 3, Loteamento Jardim Champagnat;
- XIII- Lote urbano nº 6-A, medindo 130,00m² (cento e trinta metros quadrados), da quadra nº 3, Loteamento Jardim Champagnat;
- XIV- Lote urbano nº 10-A, medindo 195,00m² (cento e noventa e cinco metros quadrados), da quadra nº 3, Loteamento Jardim Champagnat;
- XV- Lote urbano nº 11-A, medindo 195,00m² (cento e noventa e cinco metros quadrados), da quadra nº 3, Loteamento Jardim Champagnat;
- XVI- Lote urbano nº 12-A, medindo 195,00m² (cento e noventa e cinco metros quadrados), da quadra nº 3, Loteamento Jardim Champagnat;



- XVII- Lote urbano nº 16-A, medindo 130,00m² (cento e trinta metros quadrados), da quadra nº 3, Loteamento Jardim Champagnat;
- XVIII- Lote urbano nº 17-A, medindo 130,00m² (cento e trinta metros quadrados), da quadra nº 3, Loteamento Jardim Champagnat;
- XIX- Lote urbano nº 18-A, medindo 130,00m² (cento e trinta metros quadrados), da quadra nº 3, Loteamento Jardim Champagnat;
- XX- Lote urbano nº 19-A, medindo 130,00m² (cento e trinta metros quadrados), da quadra nº 3, Loteamento Jardim Champagnat;
- XXI- Lote urbano nº 23-A, medindo 195,00m² (cento e noventa e cinco metros quadrados), da quadra nº 3, Loteamento Jardim Champagnat;
- XXII- Lote urbano nº 24-A, medindo 195,00m² (cento e noventa e cinco metros quadrados), da quadra nº 3, Loteamento Jardim Champagnat;
- XXIII- Lote urbano nº 25-A, medindo 195,00m² (cento e noventa e cinco metros quadrados), da quadra nº 3, Loteamento Jardim Champagnat;
- XXIV- Lote urbano nº 2-C, medindo 140,00m² (cento e quarenta metros quadrados), da quadra nº 4, Loteamento Jardim Champagnat;
- XXV- Lote urbano nº 2-B, medindo 120,00m² (cento e vinte metros quadrados), da quadra nº 4, Loteamento Jardim Champagnat;
- XXVI- Lote urbano nº 3-A, medindo 130,00m² (cento e trinta metros quadrados), da quadra nº 4, Loteamento Jardim Champagnat;
- XXVII- Lote urbano nº 4-A, medindo 130,00m² (cento e trinta metros quadrados), da quadra nº 4, Loteamento Jardim Champagnat;
- XXVIII- Lote urbano nº 3-A, medindo 130,00m² (cento e trinta metros quadrados), da quadra nº 5, Loteamento Jardim Champagnat;
- XXIX- Lote urbano nº 4-A, medindo 130,00m² (cento e trinta metros quadrados), da quadra nº 5, Loteamento Jardim Champagnat;
- XXX- Lote urbano nº 5-A, medindo 130,00m² (cento e trinta metros quadrados), da quadra nº 5, Loteamento Jardim Champagnat;
- XXXI- Lote urbano nº 6-A, medindo 130,00m² (cento e trinta metros quadrados), da quadra nº 5, Loteamento Jardim Champagnat;
- XXXII- Lote urbano nº 10-A, medindo 195,00m² (cento e noventa e cinco metros quadrados), da quadra nº 5, Loteamento Jardim Champagnat;
- XXXIII- Lote urbano nº 11-A, medindo 195,00m² (cento e noventa e cinco metros quadrados), da quadra nº 5, Loteamento Jardim Champagnat;
- XXXIV- Lote urbano nº 12-A, medindo 195,00m² (cento e noventa e cinco metros quadrados), da quadra nº 5, Loteamento Jardim Champagnat;
- XXXV- Lote urbano nº 16-A, medindo 130,00m² (cento e trinta metros quadrados), da quadra nº 5, Loteamento Jardim Champagnat;
- XXXVI- Lote urbano nº 17-A, medindo 130,00m² (cento e trinta metros quadrados), da quadra nº 5, Loteamento Jardim Champagnat;
- XXXVII- Lote urbano nº 18-A, medindo 130,00m² (cento e trinta metros quadrados), da quadra nº 5, Loteamento Jardim Champagnat;
- XXXVIII- Lote urbano nº 19-A, medindo 130,00m² (cento e trinta metros quadrados), da quadra nº 5, Loteamento Jardim Champagnat;
- XXXIX- Lote urbano nº 23-A, medindo 195,00m² (cento e noventa e cinco metros quadrados), da quadra nº 5, Loteamento Jardim Champagnat;
- XL- Lote urbano nº 24-A, medindo 195,00m² (cento e noventa e cinco metros quadrados), da quadra nº 5, Loteamento Jardim Champagnat;

h

[Handwritten signature]



- XLI- Lote urbano nº 25-A, medindo 195,00m² (cento e noventa e cinco metros quadrados), da quadra nº 5, Loteamento Jardim Champagnat;
- XLII- Lote urbano nº 3-A, medindo 130,00m² (cento e trinta metros quadrados), da quadra nº 6, Loteamento Jardim Champagnat;
- XLIII- Lote urbano nº 4-A, medindo 130,00m² (cento e trinta metros quadrados), da quadra nº 6, Loteamento Jardim Champagnat;
- XLIV- Lote urbano nº 5-A, medindo 130,00m² (cento e trinta metros quadrados), da quadra nº 6, Loteamento Jardim Champagnat;
- XLV- Lote urbano nº 6-A, medindo 130,00m² (cento e trinta metros quadrados), da quadra nº 6, Loteamento Jardim Champagnat;
- XLVI- Lote urbano nº 9-A, medindo 195,00m² (cento e noventa e cinco metros quadrados), da quadra nº 6, Loteamento Jardim Champagnat;
- XLVII- Lote urbano nº 11-A, medindo 195,00m² (cento e noventa e cinco metros quadrados), da quadra nº 6, Loteamento Jardim Champagnat;
- XLVIII- Lote urbano nº 12-A, medindo 195,00m² (cento e noventa e cinco metros quadrados), da quadra nº 6, Loteamento Jardim Champagnat;
- XLIX- Lote urbano nº 20-A, medindo 195,00m² (cento e noventa e cinco metros quadrados), da quadra nº 6, Loteamento Jardim Champagnat;
- L- Lote urbano nº 21-A, medindo 195,00m² (cento e noventa e cinco metros quadrados), da quadra nº 6, Loteamento Jardim Champagnat;
- LI- Lote urbano nº 22-A, medindo 195,00m² (cento e noventa e cinco metros quadrados), da quadra nº 6, Loteamento Jardim Champagnat.

Parágrafo único. As áreas descritas nos incisos desse artigo tratam-se de áreas de amenização do Loteamento Jardim Champagnat, que após desmembramento, Transcrição nº 41.061 e Averbação nº 4.719, efetuada à margem da Inscrição nº 82, do livro nº 8, de Registro de Loteamentos do 1º Serviço de Registro de Imóveis da Comarca de Cascavel, passaram a ter as denominações acima mencionadas.

Art. 2º Fica o Poder Executivo Municipal autorizado a alienar os lotes descritos nos incisos do art. 1º desta Lei aos proprietários de imóveis lindeiros, obedecidos aos critérios estabelecidos na Lei Federal nº 8.666/1993 – Lei de Licitações.

Art. 3º As despesas com escrituração, registro da escritura e tributos decorrentes da alienação correrão por conta dos adquirentes.

Art. 4º Esta Lei entra em vigor na data de sua publicação.

Art. 5º Ficam revogadas as disposições em contrário.

Gabinete do Prefeito Municipal,
Cascavel, 22 de maio de 2015.


Edgar Bueno,
Prefeito Municipal.



JUSTIFICATIVA

Excelentíssimo Presidente,
Senhores Vereadores.

Submeto à elevada apreciação dos Senhores Membros da Câmara Municipal o anexo Anteprojeto de Lei que **"AUTORIZA O PODER EXECUTIVO MUNICIPAL A DESAFETAR IMÓVEL PÚBLICO E ALIENAR NOS TERMOS DA LEI FEDERAL 8.666/93 E DÁ OUTRAS PROVIDÊNCIAS"**.

O presente anteprojeto de lei se justifica pela necessidade e pelo interesse público em regularizar uma situação existente no local e que não trará problemas no sistema viário do entorno, sendo que as áreas desafetadas somente serão passíveis de aproveitamento se acrescentadas aos lotes lindeiros.

Destaca-se que os lotes foram criados única e exclusivamente para serem anexados aos lotes lindeiros, e alienados nos termos da Lei Federal nº 8.666/1993 – Lei de Licitações, visto que a venda a outros interessados provocaria uma situação de enclausuramento de imóveis de particulares.

Assim, no intuito de regularizar a situação das áreas de amenização do Loteamento Jardim Champagnat que se tornaram inaproveitáveis ao Município, mas de significativa importância aos proprietários dos imóveis lindeiros, há necessidade de ser criada uma lei que autorize o Município de Cascavel a desafetá-las da condição Uso Comum do Povo, passando-as para a condição de bem público dominical, para, posteriormente, aliená-las aos proprietários lindeiros.

Estas, Senhor Presidente, são as razões pelas quais submeto ao elevado descortino de Vossas Excelências o anexo Anteprojeto de Lei, acreditando que, se aprovado, estará o Poder Público cumprindo com suas prerrogativas constitucionais.

Respeitosamente,


Edgar Bueno,
Prefeito Municipal.


Ao Excelentíssimo Vereador,
GUGU BUENO,
Presidente da Câmara Municipal,
Cascavel – PR.

ta com o lote nº 25-A; ao SUL, medindo 15,00 metros, confronta com o lote nº 25-A; ao LESTE, medindo 13,00 metros, confronta com o lote nº 24; e ao OESTE, medindo 13,00 metros, confronta com a Rua Emiliano Afonso da Silva. **Obs:** Criado única e exclusivamente para ser anexado ao lote nº 24; **41) Lote urbano nº 25-A**(vinte e cinco-a), medindo **195,00 m²**, da quadra nº 5(cinco), do loteamento **JARDIM CHAMPAGNAT**, situado nesta Cidade e Comarca de **CASCADEL**, Estado do **PARANÁ**, com a seguintes medidas e confrontações: ao NORTE, medindo 15,00 metros, confronta com parte do lote nº 26; ao SUL, medindo 15,00 metros, confronta com o lote nº 24-A; ao LESTE, medindo 13,00 metros, confronta com o lote nº 25; e ao OESTE, medindo 13,00 metros, confronta com a Rua Emiliano Afonso da Silva. **Obs:** Criado única e exclusivamente para ser anexado ao lote nº 25; **42) Lote urbano nº 3-A**(três-a), medindo **130,00 m²**, da quadra nº 6(seis), do loteamento **JARDIM CHAMPAGNAT**, situado nesta Cidade e Comarca de **CASCADEL**, Estado do **PARANÁ**, com a seguintes medidas e confrontações: ao NORTE, medindo 13,00 metros, confronta com a Rua Cuiabá; ao SUL, medindo 13,00 metros, confronta com o lote nº 3; ao LESTE, medindo 10,00 metros, confronta com o lote nº 4-A; e ao OESTE, medindo 10,00 metros, confronta com parte do lote nº 2. **Obs:** Criado única e exclusivamente para ser anexado ao lote nº 3; **43) Lote urbano nº 4-A**(quatro-a), medindo **130,00 m²**, da quadra nº 6(seis), do loteamento **JARDIM CHAMPAGNAT**, situado nesta Cidade e Comarca de **CASCADEL**, Estado do **PARANÁ**, com a seguintes medidas e confrontações: ao NORTE, medindo 13,00 metros, confronta com a Rua Cuiabá; ao SUL, medindo 13,00 metros, confronta com o lote nº 4; ao LESTE, medindo 10,00 metros, confronta com o lote nº 5-A; e ao OESTE, medindo 10,00 metros, confronta com o lote nº 3-A. **Obs:** Criado única e exclusivamente para ser anexado ao lote nº 4; **44) Lote urbano nº 5-A**(cinco-a), medindo **130,00 m²**, da quadra nº 6(seis), do loteamento **JARDIM CHAMPAGNAT**, situado nesta Cidade e Comarca de **CASCADEL**, Estado do **PARANÁ**, com a seguintes medidas e confrontações: ao NORTE, medindo 13,00 metros, confronta com a Rua Cuiabá; ao SUL, medindo 13,00 metros, confronta com o lote nº 5; ao LESTE, medindo 10,00 metros, confronta com o lote nº 6-A; e ao OESTE, medindo 10,00 metros, confronta com o lote nº 4-A. **Obs:** Criado única e exclusivamente para ser anexado ao lote nº 5; **45) Lote urbano nº 6-A**(seis-a), medindo **130,00 m²**, da quadra nº 6(seis), do loteamento **JARDIM CHAMPAGNAT**, situado nesta Cidade e Comarca de **CASCADEL**, Estado do **PARANÁ**, com a seguintes medidas e confrontações: ao NORTE, medindo 13,00 metros, confronta com a Rua Cuiabá; ao SUL, medindo 13,00 metros, confronta com o lote nº 6; ao LESTE, medindo 10,00 metros, confronta com parte do lote nº 7; e ao OESTE, medindo 10,00 metros, confronta com o lote nº 5-A. **Obs:** Criado única e exclusivamente para ser anexado ao lote nº 6; **46) Lote urbano nº 9-A**(nove-a), medindo **195,00 m²**, da quadra nº 6(seis), do loteamento **JARDIM CHAMPAGNAT**, situado nesta Cidade e Comarca de **CASCADEL**, Estado do **PARANÁ**, com a seguintes medidas e confrontações: ao NORTE, medindo 15,00 metros, confronta com parte do lote nº 9; ao SUL, medindo 15,00 metros, confronta com o lote nº 11-A; ao LESTE, medindo 13,00 metros, confronta com a Rua Pedro Carlos Neppel; e ao OESTE, medindo 13,00 metros, confronta com parte do lote nº 9. **Obs:** Criado única e exclusivamente para ser anexado ao lote nº 9; **47) Lote urbano nº 11-A**(onze-a), medindo **195,00 m²**, da quadra nº 6(seis), do loteamento **JARDIM CHAMPAGNAT**, situado nesta Cidade e Comarca de **CASCADEL**, Estado do **PARANÁ**, com a seguintes medidas e confrontações: ao NORTE, medindo 15,00 metros, confronta com o lote nº 9-A; ao SUL, medindo 15,00 metros, confronta com o lote nº 12-A; ao LESTE, medindo 13,00 metros, confronta com a Rua Pedro Carlos Neppel; e ao OESTE, medindo

13,00 metros, confronta com o lote nº 11. **Obs:** Criado única e exclusivamente para ser anexado ao lote nº 11; **48)** Lote urbano nº 12-A(doze-a), medindo 195,00 m², da quadra nº 6(seis), do loteamento **JARDIM CHAMPAGNAT**, situado nesta Cidade e Comarca de **CASCADEL**, Estado do **PARANÁ**, com a seguintes medidas e confrontações: ao NORTE, medindo 15,00 metros, confronta com o lote nº 11-A; ao SUL, medindo 15,00 metros, confronta com o lote nº 13; ao LESTE, medindo 13,00 metros, confronta com a Rua Pedro Carlos Neppel; e ao OESTE, medindo 13,00 metros, confronta com o lote nº 12. **Obs:** Criado única e exclusivamente para ser anexado ao lote nº 12; **49)** Lote urbano nº 20-A(vinte-a), medindo 195,00 m², da quadra nº 6(seis), do loteamento **JARDIM CHAMPAGNAT**, situado nesta Cidade e Comarca de **CASCADEL**, Estado do **PARANÁ**, com a seguintes medidas e confrontações: ao NORTE, medindo 15,00 metros, confronta com o lote nº 21-A; ao SUL, medindo 15,00 metros, confronta com parte do lote nº 19; ao LESTE, medindo 13,00 metros, confronta com o lote nº 20; e ao OESTE, medindo 13,00 metros, confronta com a Rua Emiliano Afonso da Silva. **Obs:** Criado única e exclusivamente para ser anexado ao lote nº 20; **50)** Lote urbano nº 21-A(vinte e um-a), medindo 195,00 m², da quadra nº 6(seis), do loteamento **JARDIM CHAMPAGNAT**, situado nesta Cidade e Comarca de **CASCADEL**, Estado do **PARANÁ**, com a seguintes medidas e confrontações: ao NORTE, medindo 15,00 metros, confronta com o lote nº 22-A; ao SUL, medindo 15,00 metros, confronta com o lote nº 20-A; ao LESTE, medindo 13,00 metros, confronta com o lote nº 21; e ao OESTE, medindo 13,00 metros, confronta com a Rua Emiliano Afonso da Silva. **Obs:** Criado única e exclusivamente para ser anexado ao lote nº 21; **51)** Lote urbano nº 22-A(vinte e dois-a), medindo 195,00 m², da quadra nº 6(seis), do loteamento **JARDIM CHAMPAGNAT**, situado nesta Cidade e Comarca de **CASCADEL**, Estado do **PARANÁ**, com a seguintes medidas e confrontações: ao NORTE, medindo 15,00 metros, confronta com parte do lote nº 23; ao SUL, medindo 15,00 metros, confronta com o lote nº 21-A; ao LESTE, medindo 13,00 metros, confronta com o lote nº 22; e ao OESTE, medindo 13,00 metros, confronta com a Rua Emiliano Afonso da Silva. **Obs:** Criado única e exclusivamente para ser anexado ao lote nº 22. **PROPRIETÁRIO:** **MUNICÍPIO DE CASCADEL** (CNPJ/MF nº 76.208.867/0001-07), pessoa jurídica de direito público, com sede na Rua Paraná, 5000. **EMOLUMENTOS:** 3.060 VRCs = R\$480,42. TH.*****

O referido é verdade e dou fé.

Cascavel-PR, 01 de outubro de 2014.



Registradora/Substituto(a).



REPÚBLICA FEDERATIVA DO BRASIL
1º SERVIÇO DE REGISTRO DE IMÓVEIS

CASCADEL - PR
Mara Salete Wypych
CPF 524.569.009-87



CERTIDÃO NEGATIVA Nº 6.090/2014.

CERTIFICO, a pedido verbal da parte interessada que revendo os livros e demais elementos desta Serventia, **NÃO CONSTA ESTAR ONERADO POR ÔNUS REAL(IS), E NÃO POR AÇÕES REAIS E/OU PESSOAIS REIPERSECUTÓRIAS**, na forma do item 21 do inciso nº I, do artigo 167, da Lei de Registros Públicos, do seguinte imóvel: Lote urbano nº 03-A (três - a), medindo **130,00 m²**, da quadra nº 2 (dois), do loteamento **JARDIM CHAMPAGNAT**, nesta Cidade e Comarca de **CASCADEL**, Estado do **PARANÁ**, sem benfeitorias e com as seguintes medidas e confrontações: ao NORTE, medindo 13,00 metros, confronta com a Rua Padre Carlos Nitzko; ao SUL, medindo 13,00 metros, confronta com o lote nº 3; ao LESTE, medindo 10,00 metros, confronta com o lote nº 4-A; e ao OESTE, medindo 10,00 metros, confronta com parte do lote nº 02. OBS: Criado única e exclusivamente para ser anexado ao lote nº 3. **PROPRIETÁRIO: MUNICÍPIO DE CASCADEL**, (Bens de Domínio Público Inalienáveis) conforme dispõe o artº 3º do Decreto Lei 58, de 10/12/1937 e artº 4º do Decreto nº 271 de 28/02/1967, conforme **TRANSCRIÇÃO nº 41.061**, as folhas 177, do Livro 3-BL e **AVERBAÇÃO nº 4.719** (desmembramento/-denominação) a margem da Inscrição nº 82, do Livro 8, de Registro de Loteamentos, todos deste Serviço de Registro de Imóveis. **NADA MAIS.**

O referido é verdade e dou fé. Cascavel, 13 de outubro de 2014.

Mara Salete Wypych
Registradora

FUNARPEN - SELO DIGITAL Nº HfmDT . E8bmA 4rVng - zOKL1 . 8Fy7
Consulte este selo em <http://funarpen.com.br>

Este Imóvel passou a pertencer à **TERCEIRA** circunscrição imobiliária da comarca de Cascavel-PR, a partir de 26/12/1990.



REPÚBLICA FEDERATIVA DO BRASIL

1º SERVIÇO DE REGISTRO DE IMÓVEIS

CASCADEL - PR

Mara Salete Wypych

CPF 524.569.009-87



CERTIDÃO NEGATIVA Nº 6.091/2014.

CERTIFICO, a pedido verbal da parte interessada que revendo os livros e demais elementos desta Serventia, **NÃO CONSTA ESTAR ONERADO POR ÔNUS REAL(IS), E NÃO POR AÇÕES REAIS E/OU PESSOAIS REIPERSECUTÓRIAS**, na forma do item 21 do inciso nº I, do artigo 167, da Lei de Registros Públicos, do seguinte imóvel: Lote urbano nº 04-A (quatro - a), medindo 130,00 m², da quadra nº 2 (dois), do loteamento **JARDIM CHAMPAGNAT**, nesta Cidade e Comarca de **CASCADEL**, Estado do **PARANÁ**, sem benfeitorias e com as seguintes medidas e confrontações: ao NORTE, medindo 13,00 metros, confronta com a Rua Padre Carlos Nitzko; ao SUL, medindo 13,00 metros, confronta com o lote nº 4; ao LESTE, medindo 10,00 metros, confronta com o lote nº 5-A; e ao OESTE, medindo 10,00 metros, confronta com parte do lote nº 03-A. OBS: Criado única e exclusivamente para ser anexado ao lote nº 4. **PROPRIETÁRIO: MUNICÍPIO DE CASCADEL**, (Bens de Domínio Público Inalienáveis) conforme dispõe o artº 3º do Decreto Lei 58, de 10/12/1937 e artº 4º do Decreto nº 271 de 28/02/1967, conforme **TRANSCRIÇÃO nº 41.061**, as folhas 177, do Livro 3-BL e **AVERBAÇÃO nº 4.719** (desmembramento/-denominação) a margem da Inscrição nº 82, do Livro 8, de Registro de Loteamentos, todos deste Serviço de Registro de Imóveis. **NADA MAIS.** *lvvs*

O referido é verdade e dou fé. Cascavel, 13 de outubro de 2014.

Mara Salete Wypych
Registradora

FUNARPEN – SELO DIGITAL Nº HfmDT . E8LmA . 43Ang - zLKL1 . 8Fy0
Consulte este selo em <http://funarpen.com.br>

Este Imóvel passou a pertencer à TERCEIRA circunscrição imobiliária da comarca de Cascavel-PR, a partir de 26/12/1990.



REPÚBLICA FEDERATIVA DO BRASIL
1º SERVIÇO DE REGISTRO DE IMÓVEIS
CASCABEL - PR

Mara Salete Wypych
CPF 524.569.009-87



CERTIDÃO NEGATIVA Nº 6.092/2014.

CERTIFICO, a pedido verbal da parte interessada que revendo os livros e demais elementos desta Serventia, **NÃO CONSTA ESTAR ONERADO POR ÔNUS REAL(IS), E NÃO POR AÇÕES REAIS E/OU PESSOAIS REIPERSECUTÓRIAS**, na forma do item 21 do inciso nº I, do artigo 167, da Lei de Registros Públicos, do seguinte imóvel: Lote urbano nº 5-A (cinco - a), medindo 130,00 m², da quadra nº 2 (dois), do loteamento **JARDIM CHAMPAGNAT**, nesta Cidade e Comarca de **CASCABEL**, Estado do **PARANÁ**, sem benfeitorias e com a seguintes medidas e confrontações: ao NORTE, medindo 13,00 metros, confronta com a Rua Padre Carlos Nitzko; ao SUL, medindo 13,00 metros, confronta com o lote nº 5; ao LESTE, medindo 10,00 metros, confronta com o lote nº 6-A; e ao OESTE, medindo 10,00 metros, confronta com o lote nº 4-A. OBS: Criado única e exclusivamente para ser anexado ao lote nº 5. **PROPRIETÁRIO: MUNICÍPIO DE CASCABEL**, (Bens de Domínio Público Inalienáveis) conforme dispõe o artº 3º do Decreto Lei 58, de 10/12/1937 e artº 4º do Decreto nº 271 de 28/02/1967, conforme **TRANSCRIÇÃO nº 41.061**, as folhas 177, do Livro 3-BL e **AVERBAÇÃO nº 4.719** (desmembramento/-denominação) a margem da Inscrição nº 82, do Livro 8, de Registro de Loteamentos, todos deste Serviço de Registro de Imóveis. **NADA MAIS.** *lvws*

O referido é verdade e dou fé. Cascavel, 13 de outubro de 2014.

Mara Salete Wypych
Registradora

FUNARPEN - SELO DIGITAL Nº HfmDT . E8SmA . 4ozng - zDKL1 . 8Fyl
Consulte este selo em <http://funarpen.com.br>

Este Imóvel passou
pertencer à TERCEIRA
circunscrição imobiliária
da comarca de Cascavel-PR
a partir de 26/12/1990



REPÚBLICA FEDERATIVA DO BRASIL
1º SERVIÇO DE REGISTRO DE IMÓVEIS
CASCADEL - PR

Mara Salete Wypych
CPF 524.569.009-87



CERTIDÃO NEGATIVA Nº 6.093/2014.

CERTIFICO, a pedido verbal da parte interessada que revendo os livros e demais elementos desta Serventia, **NÃO CONSTA ESTAR ONERADO POR ÔNUS REAL(IS), E NÃO POR AÇÕES REAIS E/OU PESSOAIS REIPERSECUTÓRIAS**, na forma do item 21 do inciso nº I, do artigo 167, da Lei de Registros Públicos, do seguinte imóvel: Lote urbano nº 6-A (seis - a), medindo 130,00 m², da quadra nº 2 (dois), do loteamento **JARDIM CHAMPAGNAT**, nesta Cidade e Comarca de **CASCADEL**, Estado do **PARANÁ**, sem benfeitorias e com as seguintes medidas e confrontações: ao NORTE, medindo 13,00 metros, confronta com a Rua Padre Carlos Nitzko; ao SUL, medindo 13,00 metros, confronta com o lote nº 6; ao LESTE, medindo 10,00 metros, confronta com parte do lote nº 7; e ao OESTE, medindo 10,00 metros, confronta com o lote nº 5-A. OBS: Criado única e exclusivamente para ser anexado ao lote nº 6. **PROPRIETÁRIO: MUNICÍPIO DE CASCADEL**, (Bens de Domínio Público Inalienáveis) conforme dispõe o artº 3º do Decreto Lei 58, de 10/12/1937 e artº 4º do Decreto nº 271 de 28/02/1967, conforme **TRANSCRIÇÃO nº 41.061**, as folhas 177, do Livro 3-BL e **AVERBAÇÃO nº 4.719** (desmembramento/denominação) a margem da Inscrição nº 82, do Livro 8, de Registro de Loteamentos, todos deste Serviço de Registro de Imóveis. **NADA MAIS.** *lvvs*

O referido é verdade e dou fé. Cascavel, 13 de outubro de 2014.

Mara Salete Wypych
Registradora

FUNARPEN – SELO DIGITAL Nº HfmDT . E8YmA . 4Qing - znKL1 . 8Fym
Consulte este selo em <http://funarpen.com.br>

Este Imóvel passou a
pertencer à TERCEIRA
circunscrição imobiliária
da comarca de Cascavel-PR,
a partir de 26/12/1990.

96
2

1º Serviço de Registro de Imóveis

Comarca de Cascavel – Estado do Paraná

Rua Carlos de Carvalho, 3613 – Cascavel-Pr

Mara Salete Wypych

Registradora



Averbação nº 4.719

Certifico que foi efetuado à margem da Inscrição nº 82, do livro nº 8, de Registro de Loteamentos a seguinte averbação:*****

PROTOCOLO Nº 245.385, em 23 de setembro de 2014.*****
AV-4.719 - DENOMINAÇÃO/CONFRONTAÇÕES: Conforme Requerimento, data-
do de 22.09.2014, nesta cidade e processo protocolado sob nº 31479/14 em
18.07.2014, aprovado pela SEPLAN/PMC em 12.09.2014, acompanhado com ma-
pa, memorial descritivo e RRT/CAU nº 2648908, a área de Amenização e Vegeta-
ção, medindo 8.125,00 m², do Loteamento Jardim Champagnat, foi desmembrada,
passando a ter as seguintes denominações: 1) Lotes urbanos nº 3-A, 4-A, 5-A, 6-A,
10-A, 11-A, 12-A, 21-A e 22-A, da quadra nº 2, com área total de 1.495,00 m²; 2)
Lotes urbanos nº 3-A, 4-A, 5-A, 6-A, 10-A, 11-A, 12-A, 16-A, 17-A, 18-A, 19-A, 23-A,
24-A e 25-A, da quadra nº 3, com área total de 2.210,00 m²; 3) Lotes urbanos nº 2-
B, 2-C, 3-A e 4-A, da quadra nº 4, com área total de 520,00 m²; 4) Lotes urbanos
nº 3-A, 4-A, 5-A, 6-A, 10-A, 11-A, 12-A, 16-A, 17-A, 18-A, 19-A, 23-A, 24-A e 25-A,
da quadra nº 5, com área total de 2.210,00 m²; 5) Lotes urbanos nº 3-A, 4-A, 5-A,
6-A, 9-A, 11-A, 12-A, 20-A, 21-A e 22-A, da quadra nº 6, com área total de 1.690,00
m², com as seguintes medidas e confrontações: 1) Lote urbano nº 3-A(três-a),
medindo **130,00 m²**, da quadra nº 2(dois), do loteamento **JARDIM CHAMPAGNAT**,
situado nesta Cidade e Comarca de **CASCADEL**, Estado do **PARANÁ**, com a se-
guintes medidas e confrontações: ao NORTE, medindo 13,00 metros, confronta
com a Rua Padre Carlos Nitzko; ao SUL, medindo 13,00 metros, confronta com o
lote nº 3; ao LESTE, medindo 10,00 metros, confronta com o lote nº 4-A; e ao O-
ESTE, medindo 10,00 metros, confronta com parte do lote nº 2, **Obs:** Criado única
e exclusivamente para ser anexado ao lote nº 3; 2) Lote urbano nº 4-A(quatro-a),
medindo **130,00 m²**, da quadra nº 2(dois), do loteamento **JARDIM CHAMPAGNAT**,
situado nesta Cidade e Comarca de **CASCADEL**, Estado do **PARANÁ**, com a se-
guintes medidas e confrontações: ao NORTE, medindo 13,00 metros, confronta
com a Rua Padre Carlos Nitzko; ao SUL, medindo 13,00 metros, confronta com o
lote nº 4; ao LESTE, medindo 10,00 metros, confronta com o lote nº 5-A; e ao O-
ESTE, medindo 10,00 metros, confronta com parte do lote nº 3-A. **Obs:** Criado úni-
ca e exclusivamente para ser anexado ao lote nº 4; 3) Lote urbano nº 5-A(cinco-a),
medindo **130,00 m²**, da quadra nº 2(dois), do loteamento **JARDIM CHAMPAGNAT**,
situado nesta Cidade e Comarca de **CASCADEL**, Estado do **PARANÁ**, com a se-
guintes medidas e confrontações: ao NORTE, medindo 13,00 metros, confronta
com a Rua Padre Carlos Nitzko; ao SUL, medindo 13,00 metros, confronta com o
lote nº 5; ao LESTE, medindo 10,00 metros, confronta com o lote nº 6-A; e ao O-
ESTE, medindo 10,00 metros, confronta com o lote nº 4-A. **Obs:** Criado única e
exclusivamente para ser anexado ao lote nº 5; 4) Lote urbano nº 6-A(seis-a), me-
dindo **130,00 m²**, da quadra nº 2(dois), do loteamento **JARDIM CHAMPAGNAT**,
situado nesta Cidade e Comarca de **CASCADEL**, Estado do **PARANÁ**, com a se-

guintes medidas e confrontações: ao NORTE, medindo 13,00 metros, confronta com a Rua Padre Carlos Nitzko; ao SUL, medindo 13,00 metros, confronta com o lote nº 6; ao LESTE, medindo 10,00 metros, confronta com parte do lote nº 7; e ao OESTE, medindo 10,00 metros, confronta com o lote nº 5-A. **Obs:** Criado única e exclusivamente para ser anexado ao lote nº 6; 5) Lote urbano nº 10-A(dez-a), medindo 195,00 m², da quadra nº 2(dois), do loteamento **JARDIM CHAMPAGNAT**, situado nesta Cidade e Comarca de **CASCADEL**, Estado do **PARANÁ**, com a seguintes medidas e confrontações: ao NORTE, medindo 15,00 metros, confronta com parte do lote nº 9; ao SUL, medindo 15,00 metros, confronta com o lote nº 11-A; ao LESTE, medindo 13,00 metros, confronta com a Rua Adelino André Cattani; e ao OESTE, medindo 13,00 metros, confronta com o lote nº 10. **Obs:** Criado única e exclusivamente para ser anexado ao lote nº 10; 6) Lote urbano nº 11-A(onze-a), medindo 195,00 m², da quadra nº 2(dois), do loteamento **JARDIM CHAMPAGNAT**, situado nesta Cidade e Comarca de **CASCADEL**, Estado do **PARANÁ**, com a seguintes medidas e confrontações: ao NORTE, medindo 15,00 metros, confronta com o lote nº 10-A; ao SUL, medindo 15,00 metros, confronta com o lote nº 12-A; ao LESTE, medindo 13,00 metros, confronta com a Rua Adelino André Cattani; e ao OESTE, medindo 13,00 metros, confronta com o lote nº 11. **Obs:** Criado única e exclusivamente para ser anexado ao lote nº 11; 7) Lote urbano nº 12-A(doze-a), medindo 195,00 m², da quadra nº 2(dois), do loteamento **JARDIM CHAMPAGNAT**, situado nesta Cidade e Comarca de **CASCADEL**, Estado do **PARANÁ**, com a seguintes medidas e confrontações: ao NORTE, medindo 15,00 metros, confronta com o lote nº 11-A; ao SUL, medindo 15,00 metros, confronta com parte do lote nº 13; ao LESTE, medindo 13,00 metros, confronta com a Rua Adelino André Cattani; e ao OESTE, medindo 13,00 metros, confronta com o lote nº 12. **Obs:** Criado única e exclusivamente para ser anexado ao lote nº 12; 8) Lote urbano nº 21-A(vinte e um-a), medindo 195,00 m², da quadra nº 2(dois), do loteamento **JARDIM CHAMPAGNAT**, situado nesta Cidade e Comarca de **CASCADEL**, Estado do **PARANÁ**, com a seguintes medidas e confrontações: ao NORTE, medindo 15,00 metros, confronta com o lote nº 22-A; ao SUL, medindo 15,00 metros, confronta com parte do lote nº 20; ao LESTE, medindo 13,00 metros, confronta com o lote nº 21; e ao OESTE, medindo 13,00 metros, confronta com a Rua dos Pracinhas. **Obs:** Criado única e exclusivamente para ser anexado ao lote nº 21; 9) Lote urbano nº 22-A(vinte e dois-a), medindo 195,00 m², da quadra nº 2(dois), do loteamento **JARDIM CHAMPAGNAT**, situado nesta Cidade e Comarca de **CASCADEL**, Estado do **PARANÁ**, com a seguintes medidas e confrontações: ao NORTE, medindo 15,00 metros, confronta com parte do lote nº 23; ao SUL, medindo 15,00 metros, confronta com o lote nº 21-A; ao LESTE, medindo 13,00 metros, confronta com o lote nº 22; e ao OESTE, medindo 13,00 metros, confronta com a Rua dos Pracinhas. **Obs:** Criado única e exclusivamente para ser anexado ao lote nº 22; 10) Lote urbano nº 3-A(três-a), medindo 130,00 m², da quadra nº 3(três), do loteamento **JARDIM CHAMPAGNAT**, situado nesta Cidade e Comarca de **CASCADEL**, Estado do **PARANÁ**, com a seguintes medidas e confrontações: ao NORTE, medindo 13,00 metros, confronta com a Rua Padre Carlos Nitzko; ao SUL, medindo 13,00 metros, confronta com o lote nº 3; ao LESTE, medindo 10,00 metros, confronta com o lote nº 4-A; e ao OESTE, medindo 10,00 metros, confronta com parte do lote nº 2. **Obs:** Criado única e exclusivamente para ser anexado ao lote nº 3; 11) Lote urbano nº 4-A(quatro-a), medindo 130,00 m², da quadra nº 3(três), do loteamento **JARDIM CHAMPAGNAT**, situado nesta Cidade e Comarca de **CASCADEL**, Estado do **PARANÁ**, com a seguintes medidas e confrontações: ao NORTE, medindo 13,00 metros, confronta com a Rua Padre Carlos Nitzko; ao SUL, medindo 13,00



metros, confronta com o lote nº 4; ao LESTE, medindo 10,00 metros, confronta com o lote nº 5-A; e ao OESTE, medindo 10,00 metros, confronta com o lote nº 3-A. **Obs:** Criado única e exclusivamente para ser anexado ao lote nº 4; 12) Lote urbano nº 5-A(cinco-a), medindo 130,00 m², da quadra nº 3(três), do loteamento **JARDIM CHAMPAGNAT**, situado nesta Cidade e Comarca de **CASCADEL**, Estado do **PARANÁ**, com a seguintes medidas e confrontações: ao NORTE, medindo 13,00 metros, confronta com a Rua Padre Carlos Nitzko; ao SUL, medindo 13,00 metros, confronta com o lote nº 5; ao LESTE, medindo 10,00 metros, confronta com o lote nº 6-A; e ao OESTE, medindo 10,00 metros, confronta com o lote nº 4-A. **Obs:** Criado única e exclusivamente para ser anexado ao lote nº 5; 13) Lote urbano nº 6-A(seis-a), medindo 130,00 m², da quadra nº 3(três), do loteamento **JARDIM CHAMPAGNAT**, situado nesta Cidade e Comarca de **CASCADEL**, Estado do **PARANÁ**, com a seguintes medidas e confrontações: ao NORTE, medindo 13,00 metros, confronta com a Rua Padre Carlos Nitzko; ao SUL, medindo 13,00 metros, confronta com o lote nº 6; ao LESTE, medindo 10,00 metros, confronta com parte o lote nº 7; e ao OESTE, medindo 10,00 metros, confronta com o lote nº 5-A. **Obs:** Criado única e exclusivamente para ser anexado ao lote nº 6; 14) Lote urbano nº 10-A(dez-a), medindo 195,00 m², da quadra nº 3(três), do loteamento **JARDIM CHAMPAGNAT**, situado nesta Cidade e Comarca de **CASCADEL**, Estado do **PARANÁ**, com a seguintes medidas e confrontações: ao NORTE, medindo 15,00 metros, confronta com parte do lote nº 9; ao SUL, medindo 15,00 metros, confronta com o lote nº 11-A; ao LESTE, medindo 13,00 metros, confronta com a Rua Emiliano Afonso da Silva; e ao OESTE, medindo 13,00 metros, confronta com o lote nº 10. **Obs:** Criado única e exclusivamente para ser anexado ao lote nº 10; 15) Lote urbano nº 11-A(onze-a), medindo 195,00 m², da quadra nº 3(três), do loteamento **JARDIM CHAMPAGNAT**, situado nesta Cidade e Comarca de **CASCADEL**, Estado do **PARANÁ**, com a seguintes medidas e confrontações: ao NORTE, medindo 15,00 metros, confronta com o lote nº 10-A; ao SUL, medindo 15,00 metros, confronta com o lote nº 12-A; ao LESTE, medindo 13,00 metros, confronta com a Rua Emiliano Afonso da Silva; e ao OESTE, medindo 13,00 metros, confronta com o lote nº 11. **Obs:** Criado única e exclusivamente para ser anexado ao lote nº 11; 16) Lote urbano nº 12-A(doze-a), medindo 195,00 m², da quadra nº 3(três), do loteamento **JARDIM CHAMPAGNAT**, situado nesta Cidade e Comarca de **CASCADEL**, Estado do **PARANÁ**, com a seguintes medidas e confrontações: ao NORTE, medindo 15,00 metros, confronta com o lote nº 11-A; ao SUL, medindo 15,00 metros, confronta com parte do lote nº 13; ao LESTE, medindo 13,00 metros, confronta com a Rua Emiliano Afonso da Silva; e ao OESTE, medindo 13,00 metros, confronta com o lote nº 12. **Obs:** Criado única e exclusivamente para ser anexado ao lote nº 12; 17) Lote urbano nº 16-A(dezesseis-a), medindo 130,00 m², da quadra nº 3(três), do loteamento **JARDIM CHAMPAGNAT**, situado nesta Cidade e Comarca de **CASCADEL**, Estado do **PARANÁ**, com a seguintes medidas e confrontações: ao NORTE, medindo 13,00 metros, confronta com o lote nº 16; ao SUL, medindo 13,00 metros, confronta com a Rua Cuiabá; ao LESTE, medindo 10,00 metros, confronta com parte do lote nº 15; e ao OESTE, medindo 10,00 metros, confronta com o lote nº 17-A. **Obs:** Criado única e exclusivamente para ser anexado ao lote nº 16; 18) Lote urbano nº 17-A(dezessete-a), medindo 130,00 m², da quadra nº 3(três), do loteamento **JARDIM CHAMPAGNAT**, situado nesta Cidade e Comarca de **CASCADEL**, Estado do **PARANÁ**, com a seguintes medidas e confrontações: ao NORTE, medindo 13,00 metros, confronta com a parte do lote nº 17; ao SUL, medindo 13,00 metros, confronta com a Rua Cuiabá; ao LESTE, medindo 10,00 metros, confronta com o lote nº 16-A; e ao O-

ESTE, medindo 10,00 metros, confronta com o lote nº 18-A. **Obs:** Criado única e exclusivamente para ser anexado ao lote nº 17; 19) Lote urbano nº 18-A(dezoito-a), medindo 130,00 m², da quadra nº 3(três), do loteamento **JARDIM CHAMPAGNAT**, situado nesta Cidade e Comarca de **CASCADEL**, Estado do **PARANÁ**, com a seguintes medidas e confrontações: ao NORTE, medindo 13,00 metros, confronta com o lote nº 18; ao SUL, medindo 13,00 metros, confronta com a Rua Cuiabá; ao LESTE, medindo 10,00 metros, confronta com o lote nº 17-A; e ao OESTE, medindo 10,00 metros, confronta com o lote nº 19-A. **Obs:** Criado única e exclusivamente para ser anexado ao lote nº 18; 20) Lote urbano nº 19-A(dezenove-a), medindo 130,00 m², da quadra nº 3(três), do loteamento **JARDIM CHAMPAGNAT**, situado nesta Cidade e Comarca de **CASCADEL**, Estado do **PARANÁ**, com a seguintes medidas e confrontações: ao NORTE, medindo 13,00 metros, confronta com o lote nº 19; ao SUL, medindo 13,00 metros, confronta com a Rua Cuiabá; ao LESTE, medindo 10,00 metros, confronta com o lote nº 18-A; e ao OESTE, medindo 10,00 metros, confronta com parte do lote nº 20. **Obs:** Criado única e exclusivamente para ser anexado ao lote nº 19; 21) Lote urbano nº 23-A(vinte e três-a), medindo 195,00 m², da quadra nº 3(três), do loteamento **JARDIM CHAMPAGNAT**, situado nesta Cidade e Comarca de **CASCADEL**, Estado do **PARANÁ**, com a seguintes medidas e confrontações: ao NORTE, medindo 15,00 metros, confronta com o lote nº 24-A; ao SUL, medindo 15,00 metros, confronta com parte do lote nº 22; ao LESTE, medindo 13,00 metros, confronta com o lote nº 23; e ao OESTE, medindo 13,00 metros, confronta com a Rua Adelino André Cattani. **Obs:** Criado única e exclusivamente para ser anexado ao lote nº 23; 22) Lote urbano nº 24-A(vinte e quatro-a), medindo 195,00 m², da quadra nº 3(três), do loteamento **JARDIM CHAMPAGNAT**, situado nesta Cidade e Comarca de **CASCADEL**, Estado do **PARANÁ**, com a seguintes medidas e confrontações: ao NORTE, medindo 15,00 metros, confronta com o lote nº 25-A; ao SUL, medindo 15,00 metros, confronta com o lote nº 23-A; ao LESTE, medindo 13,00 metros, confronta com o lote nº 24; e ao OESTE, medindo 13,00 metros, confronta com a Rua Adelino André Cattani. **Obs:** Criado única e exclusivamente para ser anexado ao lote nº 24; 23) Lote urbano nº 25-A(vinte e cinco-a), medindo 195,00 m², da quadra nº 3(três), do loteamento **JARDIM CHAMPAGNAT**, situado nesta Cidade e Comarca de **CASCADEL**, Estado do **PARANÁ**, com a seguintes medidas e confrontações: ao NORTE, medindo 15,00 metros, confronta com parte do lote nº 26; ao SUL, medindo 15,00 metros, confronta com o lote nº 24-A; ao LESTE, medindo 13,00 metros, confronta com o lote nº 25; e ao OESTE, medindo 13,00 metros, confronta com a Rua Adelino André Cattani. **Obs:** Criado única e exclusivamente para ser anexado ao lote nº 25; 24) Lote urbano nº 2-B(dois-b), medindo 120,00 m², da quadra nº 4(quatro), do loteamento **JARDIM CHAMPAGNAT**, situado nesta Cidade e Comarca de **CASCADEL**, Estado do **PARANÁ**, com a seguintes medidas e confrontações: ao NORTE, medindo 12,00 metros, confronta com a Rua Cuiabá; ao SUL, medindo 12,00 metros, confronta com o lote nº 2-A; ao LESTE, medindo 10,00 metros, confronta com o lote nº 3-A; e ao OESTE, medindo 10,00 metros, confronta com o lote nº 2-C. **Obs:** Criado única e exclusivamente para ser anexado ao lote nº 2-A; 25) Lote urbano nº 2-C(dois-c), medindo 140,00 m², da quadra nº 4(quatro), do loteamento **JARDIM CHAMPAGNAT**, situado nesta Cidade e Comarca de **CASCADEL**, Estado do **PARANÁ**, com a seguintes medidas e confrontações: ao NORTE, medindo 14,00 metros, confronta com a Rua Cuiabá; ao SUL, medindo 14,00 metros, confronta com o lote nº 2; ao LESTE, medindo 10,00 metros, confronta com o lote nº 2-B; e ao OESTE, medindo 10,00 metros, confronta com parte do lote nº 1-A. **Obs:** Criado única e exclusivamente para ser anexado ao lote nº 2; 26) Lote urba-




no nº 3-A(três-a), medindo 130,00 m², da quadra nº 4(quatro), do loteamento **JARDIM CHAMPAGNAT**, situado nesta Cidade e Comarca de **CASCADEL**, Estado do **PARANÁ**, com a seguintes medidas e confrontações: ao NORTE, medindo 13,00 metros, confronta com a Rua Cuiabá; ao SUL, medindo 13,00 metros, confronta com o lote nº 3; ao LESTE, medindo 10,00 metros, confronta com o lote nº 4-A; e ao OESTE, medindo 10,00 metros, confronta com o lote nº 2-B. **Obs:** Criado única e exclusivamente para ser anexado ao lote nº 3; 27) Lote urbano nº 4-A(quatro-a), medindo 130,00 m², da quadra nº 4(quatro), do loteamento **JARDIM CHAMPAGNAT**, situado nesta Cidade e Comarca de **CASCADEL**, Estado do **PARANÁ**, com a seguintes medidas e confrontações: ao NORTE, medindo 13,00 metros, confronta com a Rua Cuiabá; ao SUL, medindo 13,00 metros, confronta com o lote nº 4; ao LESTE, medindo 10,00 metros, confronta com parte do lote nº 5; e ao OESTE, medindo 10,00 metros, confronta com o lote nº 3-A. **Obs:** Criado única e exclusivamente para ser anexado ao lote nº 4; 28) Lote urbano nº 3-A(três-a), medindo 130,00 m², da quadra nº 5(cinco), do loteamento **JARDIM CHAMPAGNAT**, situado nesta Cidade e Comarca de **CASCADEL**, Estado do **PARANÁ**, com a seguintes medidas e confrontações: ao NORTE, medindo 13,00 metros, confronta com a Rua Padre Carlos Nitzko; ao SUL, medindo 13,00 metros, confronta com o lote nº 3; ao LESTE, medindo 10,00 metros, confronta com o lote nº 4-A; e ao OESTE, medindo 10,00 metros, confronta com parte do lote nº 2. **Obs:** Criado única e exclusivamente para ser anexado ao lote nº 3; 29) Lote urbano nº 4-A(quatro-a), medindo 130,00 m², da quadra nº 5(cinco), do loteamento **JARDIM CHAMPAGNAT**, situado nesta Cidade e Comarca de **CASCADEL**, Estado do **PARANÁ**, com a seguintes medidas e confrontações: ao NORTE, medindo 13,00 metros, confronta com a Rua Padre Carlos Nitzko; ao SUL, medindo 13,00 metros, confronta com o lote nº 4; ao LESTE, medindo 10,00 metros, confronta com o lote nº 5-A; e ao OESTE, medindo 10,00 metros, confronta com o lote nº 3-A. **Obs:** Criado única e exclusivamente para ser anexado ao lote nº 4; 30) Lote urbano nº 5-A(cinco-a), medindo 130,00 m², da quadra nº 5(cinco), do loteamento **JARDIM CHAMPAGNAT**, situado nesta Cidade e Comarca de **CASCADEL**, Estado do **PARANÁ**, com a seguintes medidas e confrontações: ao NORTE, medindo 13,00 metros, confronta com a Rua Padre Carlos Nitzko; ao SUL, medindo 13,00 metros, confronta com o lote nº 5; ao LESTE, medindo 10,00 metros, confronta com o lote nº 6-A; e ao OESTE, medindo 10,00 metros, confronta com o lote nº 4-A. **Obs:** Criado única e exclusivamente para ser anexado ao lote nº 5; 31) Lote urbano nº 6-A(seis-a), medindo 130,00 m², da quadra nº 5(cinco), do loteamento **JARDIM CHAMPAGNAT**, situado nesta Cidade e Comarca de **CASCADEL**, Estado do **PARANÁ**, com a seguintes medidas e confrontações: ao NORTE, medindo 13,00 metros, confronta com a Rua Padre Carlos Nitzko; ao SUL, medindo 13,00 metros, confronta com o lote nº 6; ao LESTE, medindo 10,00 metros, confronta com parte do lote nº 7; e ao OESTE, medindo 10,00 metros, confronta com o lote nº 5-A. **Obs:** Criado única e exclusivamente para ser anexado ao lote nº 6; 32) Lote urbano nº 10-A(dez-a), medindo 195,00 m², da quadra nº 5(cinco), do loteamento **JARDIM CHAMPAGNAT**, situado nesta Cidade e Comarca de **CASCADEL**, Estado do **PARANÁ**, com a seguintes medidas e confrontações: ao NORTE, medindo 15,00 metros, confronta com parte do lote nº 9; ao SUL, medindo 15,00 metros, confronta com o lote nº 11-A; ao LESTE, medindo 13,00 metros, confronta com a Rua Pedro Carlos Neppel; e ao OESTE, medindo 13,00 metros, confronta com o lote nº 10. **Obs:** Criado única e exclusivamente para ser anexado ao lote nº 10; 33) Lote urbano nº 11-A(onze-a), medindo 195,00 m², da quadra nº 5(cinco), do loteamento **JARDIM CHAMPAGNAT**, situado nesta Cidade e Comarca de **CASCADEL**,

Estado do **PARANÁ**, com a seguintes medidas e confrontações: ao NORTE, medindo 15,00 metros, confronta com o lote nº 10-A; ao SUL, medindo 15,00 metros, confronta com o lote nº 12-A; ao LESTE, medindo 13,00 metros, confronta com a Rua Pedro Carlos Neppel; e ao OESTE, medindo 13,00 metros, confronta com o lote nº 11. **Obs:** Criado única e exclusivamente para ser anexado ao lote nº 11. **(34)** Lote urbano nº 12-A(doze-a), medindo 195,00 m², da quadra nº 5(cinco), do loteamento **JARDIM CHAMPAGNAT**, situado nesta Cidade e Comarca de **CASCABEL**, Estado do **PARANÁ**, com a seguintes medidas e confrontações: ao NORTE, medindo 15,00 metros, confronta com o lote nº 11-A; ao SUL, medindo 15,00 metros, confronta com parte do lote nº 13; ao LESTE, medindo 13,00 metros, confronta com a Rua Pedro Carlos Neppel; e ao OESTE, medindo 13,00 metros, confronta com o lote nº 12. **Obs:** Criado única e exclusivamente para ser anexado ao lote nº 12; **(35)** Lote urbano nº 16-A(dezesseis-a), medindo 130,00 m², da quadra nº 5(cinco), do loteamento **JARDIM CHAMPAGNAT**, situado nesta Cidade e Comarca de **CASCABEL**, Estado do **PARANÁ**, com a seguintes medidas e confrontações: ao NORTE, medindo 13,00 metros, confronta com o lote nº 16; ao SUL, medindo 13,00 metros, confronta com a Rua Cuiabá; ao LESTE, medindo 10,00 metros, confronta com parte do lote nº 15; e ao OESTE, medindo 10,00 metros, confronta com o lote nº 17-A. **Obs:** Criado única e exclusivamente para ser anexado ao lote nº 16; **(36)** Lote urbano nº 17-A(dezessete-a), medindo 130,00 m², da quadra nº 5(cinco), do loteamento **JARDIM CHAMPAGNAT**, situado nesta Cidade e Comarca de **CASCABEL**, Estado do **PARANÁ**, com a seguintes medidas e confrontações: ao NORTE, medindo 13,00 metros, confronta com o lote nº 17; ao SUL, medindo 13,00 metros, confronta com a Rua Cuiabá; ao LESTE, medindo 10,00 metros, confronta com o lote nº 16-A; e ao OESTE, medindo 10,00 metros, confronta com o lote nº 18-A. **Obs:** Criado única e exclusivamente para ser anexado ao lote nº 17; **(37)** Lote urbano nº 18-A(dezoito-a), medindo 130,00 m², da quadra nº 5(cinco), do loteamento **JARDIM CHAMPAGNAT**, situado nesta Cidade e Comarca de **CASCABEL**, Estado do **PARANÁ**, com a seguintes medidas e confrontações: ao NORTE, medindo 13,00 metros, confronta com o lote nº 18; ao SUL, medindo 13,00 metros, confronta com a Rua Cuiabá; ao LESTE, medindo 10,00 metros, confronta com o lote nº 17-A; e ao OESTE, medindo 10,00 metros, confronta com o lote nº 19-A. **Obs:** Criado única e exclusivamente para ser anexado ao lote nº 18; **(38)** Lote urbano nº 19-A(dezenove-a), medindo 130,00 m², da quadra nº 5(cinco), do loteamento **JARDIM CHAMPAGNAT**, situado nesta Cidade e Comarca de **CASCABEL**, Estado do **PARANÁ**, com a seguintes medidas e confrontações: ao NORTE, medindo 13,00 metros, confronta com o lote nº 19; ao SUL, medindo 13,00 metros, confronta com a Rua Cuiabá; ao LESTE, medindo 10,00 metros, confronta com o lote nº 18-A; e ao OESTE, medindo 10,00 metros, confronta com parte do lote nº 20. **Obs:** Criado única e exclusivamente para ser anexado ao lote nº 19; **(39)** Lote urbano nº 23-A(vinte e três-a), medindo 195,00 m², da quadra nº 5(cinco), do loteamento **JARDIM CHAMPAGNAT**, situado nesta Cidade e Comarca de **CASCABEL**, Estado do **PARANÁ**, com a seguintes medidas e confrontações: ao NORTE, medindo 15,00 metros, confronta com o lote nº 24-A; ao SUL, medindo 15,00 metros, confronta com parte do lote nº 22; ao LESTE, medindo 13,00 metros, confronta com o lote nº 23; e ao OESTE, medindo 13,00 metros, confronta com a Rua Emiliano Afonso da Silva. **Obs:** Criado única e exclusivamente para ser anexado ao lote nº 23; **(40)** Lote urbano nº 24-A(vinte e quatro-a), medindo 195,00 m², da quadra nº 5(cinco), do loteamento **JARDIM CHAMPAGNAT**, situado nesta Cidade e Comarca de **CASCABEL**, Estado do **PARANÁ**, com a seguintes medidas e confrontações: ao NORTE, medindo 15,00 metros, confron-



REPÚBLICA FEDERATIVA DO BRASIL
1º SERVIÇO DE REGISTRO DE IMÓVEIS
CASCABEL - PR
Mara Salete Wypych
CPF 524.569.009-87



CERTIDÃO NEGATIVA Nº 6.094/2014.

CERTIFICO, a pedido verbal da parte interessada que revendo os livros e de-
mais elementos desta Serventia, **NÃO CONSTA ESTAR ONERADO POR ÔNUS**
REALIS), E NÃO POR AÇÕES REAIS E/OU PESSOAIS REIPERSECUTORIAS,
na forma do item 21 do inciso nº 1, do artigo 167, da Lei de Registros Públicos, do
seguinte imóvel: Lote urbano nº 10-A (dez - a), medindo 195,00 m², da quadra nº 2
(dois), do loteamento **JARDIM CHAMPAGNAT**, nesta Cidade e Comarca de
CASCABEL, Estado do **PARANÁ**, sem benfeitorias e com a seguintes medidas e
confrontações: ao NORTE, medindo 15,00 metros, confronta com parte do lote nº 9;
ao SUL, medindo 15,00 metros, confronta com o lote nº 11-A; ao LESTE, medindo
13,00 metros, confronta com a Rua Adelino André Cattani; e ao OESTE, medindo
13,00 metros, confronta com o lote nº 10. OBS: Criado única e exclusivamente para
ser anexado ao lote nº 10. **PROPRIETÁRIO: MUNICÍPIO DE CASCABEL**, (Bens de
Domínio Público Inalienáveis) conforme dispõe o artº 3º do Decreto Lei 58, de
10/12/1937 e artº 4º do Decreto nº 271 de 28/02/1967, conforme **TRANSCRIÇÃO nº**
41.061, as folhas 177, do Livro 3-BL e **AVERBAÇÃO nº 4.719** (desmembramento/-
denominação) a margem da inscrição nº 82, do Livro 8, de Registro de Loteamen-
tos, todos deste Serviço de Registro de Imóveis. **NADA MAIS.** *lms*

O referido é verdade e dou fe. Cascavel, 13 de outubro de 2014.

Mara Salete Wypych
Registradora

FUNARPEN - SELO DIGITAL Nº HmDT . Esgma . Asang - zZKL1 . 8FyY
Consulte este selo em <http://funarpen.com.br>

Este imóvel passou a
pertencer à TERCEIRA
circunscrição imobiliária
da comarca de Cascavel-PR,
a partir de 26/12/1990.



REPÚBLICA FEDERATIVA DO BRASIL
1º SERVIÇO DE REGISTRO DE IMÓVEIS
CASCADEL - PR

Mara Salete Wypych
CPF 524.569.009-87



CERTIDÃO NEGATIVA Nº 6.095/2014.

CERTIFICO, a pedido verbal da parte interessada que revendo os livros e demais elementos desta Serventia, **NÃO CONSTA ESTAR ONERADO POR ÔNUS REAL(IS), E NÃO POR AÇÕES REAIS E/OU PESSOAIS REIPERSECUTÓRIAS**, na forma do item 21 do inciso nº I, do artigo 167, da Lei de Registros Públicos, do seguinte imóvel: Lote urbano nº 11-A (dez - a), medindo **195,00 m²**, da quadra nº 2 (dois), do loteamento **JARDIM CHAMPAGNAT**, nesta Cidade e Comarca de **CASCADEL**, Estado do **PARANÁ**, sem benfeitorias e com as seguintes medidas e confrontações: ao NORTE, medindo 15,00 metros, confronta com o lote nº 10-A; ao SUL, medindo 15,00 metros, confronta com o lote nº 12-A; ao LESTE, medindo 13,00 metros, confronta com a Rua Adelino André Cattani; e ao OESTE, medindo 13,00 metros, confronta com o lote nº 11. OBS: Criado única e exclusivamente para ser anexado ao lote nº 11. **PROPRIETÁRIO: MUNICÍPIO DE CASCADEL**, (Bens de Domínio Público Inalienáveis) conforme dispõe o artº 3º do Decreto Lei 58, de 10/12/1937 e artº 4º do Decreto nº 271 de 28/02/1967, conforme **TRANSCRIÇÃO nº 41.061**, as folhas 177, do Livro 3-BL e **AVERBAÇÃO nº 4.719** (desmembramento/-denominação) a margem da Inscrição nº 82, do Livro 8, de Registro de Loteamentos, todos deste Serviço de Registro de Imóveis. **NADA MAIS.** *lvvs*

O referido é verdade e dou fé. Cascavel, 13 de outubro de 2014:

Mara Salete Wypych
Registradora

FUNARPEN - SELO DIGITAL Nº HfmDT . E8DmA . 4Fzng - zwKL1 . 8Fye
Consulte este selo em <http://funarpen.com.br>

Este Imóvel passou a pertencer à **TERCEIRA** circunscrição imobiliária da comarca de Cascavel-PR, a partir de 26/12/1990.



REPÚBLICA FEDERATIVA DO BRASIL
1º SERVIÇO DE REGISTRO DE IMÓVEIS
CASCADEL - PR


Mara Salete Wypych
CPF 524.569.009-87



CERTIDÃO NEGATIVA Nº 6.096/2014.

CERTIFICO, a pedido verbal da parte interessada que revendo os livros e demais elementos desta Serventia, **NÃO CONSTA ESTAR ONERADO POR ÔNUS REAL(IS), E NÃO POR AÇÕES REAIS E/OU PESSOAIS REIPERSECUTÓRIAS**, na forma do item 21 do inciso nº 1, do artigo 167, da Lei de Registros Públicos, do seguinte imóvel: Lote urbano nº 12-A (doze - a), medindo 195,00 m², da quadra nº 2 (dois), do loteamento **JARDIM CHAMPAGNAT**, nesta Cidade e Comarca de **CASCADEL**, Estado do **PARANÁ**, sem benfeitorias e com as seguintes medidas e confrontações: ao NORTE, medindo 15,00 metros, confronta com o lote nº 11-A; ao SUL, medindo 15,00 metros, confronta com parte do lote nº 13; ao LESTE, medindo 13,00 metros, confronta com a Rua Adelino André Cattani; e ao OESTE, medindo 13,00 metros, confronta com o lote nº 12. OBS: Criado única e exclusivamente para ser anexado ao lote nº 12. PROPRIETÁRIO: MUNICÍPIO DE CASCADEL, (Bens de Domínio Público Inalienáveis) conforme dispõe o artº 3º do Decreto Lei 58, de 10/12/1937 e artº 4º do Decreto nº 271 de 28/02/1967, conforme TRANSCRIÇÃO nº 41.061, as folhas 177, do Livro 3-BL e AVERBAÇÃO nº 4.719 (desmembramento/-denominação) a margem da Inscrição nº 82, do Livro 8, de Registro de Loteamentos, todos deste Serviço de Registro de Imóveis. **NADA MAIS.**

O referido é verdade e dou fé. Cascavel, 13 de outubro de 2014.


Mara Salete Wypych
Registradora

FUNARPEN - SELO DIGITAL Nº HfmDT . E8imA . 4e7ng - zgKL1 . 8Fy0
Consulte este selo em <http://funarpen.com.br>

Este imóvel passou a pertencer à TERCEIRA circunscrição imobiliária da comarca de Cascavel-PR, a partir de 26/12/1990.



REPÚBLICA FEDERATIVA DO BRASIL
1º SERVIÇO DE REGISTRO DE IMÓVEIS
CASCADEL - PR

Mara Salete Wypych
CPF 524.569.009-87



CERTIDÃO NEGATIVA Nº 6.097/2014.

CERTIFICO, a pedido verbal da parte interessada que revendo os livros e demais elementos desta Serventia, **NÃO CONSTA ESTAR ONERADO POR ÔNUS REAL(IS), E NÃO POR AÇÕES REAIS E/OU PESSOAIS REIPERSECUTÓRIAS**, na forma do item 21 do inciso nº I, do artigo 167, da Lei de Registros Públicos, do seguinte imóvel: Lote urbano nº 21-A (vinte e um - a), medindo 195,00 m², da quadra nº 2 (dois), do loteamento **JARDIM CHAMPAGNAT**, nesta Cidade e Comarca de **CASCADEL**, Estado do **PARANÁ**, sem benfeitorias e com as seguintes medidas e confrontações: ao NORTE, medindo 15,00 metros, confronta com o lote nº 22-A; ao SUL, medindo 15,00 metros, confronta com parte do lote nº 20; ao LESTE, medindo 13,00 metros, confronta com o lote nº 21; e ao OESTE, medindo 13,00 metros, confronta com a Rua dos Praçinhos. OBS: Criado única e exclusivamente para ser anexado ao lote nº 21. PROPRIETÁRIO: MUNICÍPIO DE CASCADEL, (Bens de Domínio Público Inalienáveis) conforme dispõe o artº 3º do Decreto Lei 58, de 10/12/1937 e artº 4º do Decreto nº 271 de 28/02/1967, conforme **TRANSCRIÇÃO nº 41.061**, as folhas 177, do Livro 3-BL e **AVERBAÇÃO nº 4.719** (desmembramento/denominação) a margem da Inscrição nº 82, do Livro 8, de Registro de Loteamentos, todos deste Serviço de Registro de Imóveis. **NADA MAIS.** *lvws*

O referido é verdade e dou fé. Cascavel, 13 de outubro de 2014.

Mara Salete Wypych
Registradora

FUNARPEN - SELO DIGITAL Nº HfmDT . E8YmA . 4cing - zRKL1 . 8Fyr
Consulte este selo em <http://funarpen.com.br>

Este imóvel passou a
pertencer a TERCEIRA
circunscrição imobiliária
da comarca de Cascavel-PR,
a partir de 26/12/1990.



REPÚBLICA FEDERATIVA DO BRASIL
1º SERVIÇO DE REGISTRO DE IMÓVEIS
CASCADEL - PR


Mara Salete Wypych
CPF 524.569.009-87



CERTIDÃO NEGATIVA Nº 6.098/2014.

CERTIFICO, a pedido verbal da parte interessada que revendo os livros e demais elementos desta Serventia, **NÃO CONSTA ESTAR ONERADO POR ÔNUS REAL(IS), E NÃO POR AÇÕES REAIS E/OU PESSOAIS REIPERSECUTÓRIAS**, na forma do item 21 do inciso nº 1, do artigo 167, da Lei de Registros Públicos, do seguinte imóvel: Lote urbano nº **22-A** (vinte e dois - a), medindo **195,00 m²**, da quadra nº **2** (dois), do loteamento **JARDIM CHAMPAGNAT**, nesta Cidade e Comarca de **CASCADEL**, Estado do **PARANÁ**, sem benfeitorias e com a seguintes medidas e confrontações: ao **NORTE**, medindo 15,00 metros, confronta com parte do lote nº 23; ao **SUL**, medindo 15,00 metros, confronta com o lote nº 21-A; ao **LESTE**, medindo 13,00 metros, confronta com o lote nº 22; e ao **OESTE**, medindo 13,00 metros, confronta com a Rua dos Praçinhos. **OBS: Criado única e exclusivamente para ser anexado ao lote nº 22. PROPRIETÁRIO: MUNICÍPIO DE CASCADEL.** (Bens de Domínio Público Inalienáveis) conforme dispõe o artº 3º do Decreto Lei 58, de 10/12/1937 e artº 4º do Decreto nº 271 de 28/02/1967, conforme **TRANSCRIÇÃO nº 41.061**, as folhas 177, do Livro 3-BL e **AVERBAÇÃO nº 4.719** (desmembramento/-denominação) a margem da Inscrição nº 82, do Livro 8, de Registro de Loteamentos, todos deste Serviço de Registro de Imóveis. **NADA MAIS.** *lvvs*

O referido é verdade e dou fé. Cascavel, 13 de outubro de 2014.


Mara Salete Wypych
Registradora

FUNARPEN - SELO DIGITAL Nº HfmDT . E8vmA . 44gng - zZKL1 . 8Fyy
Consulte este selo em <http://funarpen.com.br>

Este imóvel passou a pertencer à **TERCEIRA** circunscrição imobiliária da comarca de Cascavel-PR, a partir de 26/12/1990.



REPÚBLICA FEDERATIVA DO BRASIL
1º SERVIÇO DE REGISTRO DE IMÓVEIS
CASCADEL - PR

Mara Salete Wypych
CPF 524.569.009-87



CERTIDÃO NEGATIVA Nº 6.124/2014.

CERTIFICO, a pedido verbal da parte interessada que revendo os livros e demais elementos desta Serventia, **NÃO CONSTA ESTAR ONERADO POR ÔNUS REAL(IS), E NÃO POR AÇÕES REAIS E/OU PESSOAIS REIPERSECUTÓRIAS**, na forma do item 21 do inciso nº 1, do artigo 167, da Lei de Registros Públicos, do seguinte imóvel: Lote urbano nº **03-A** (três - a), medindo **130,00 m²**, da quadra nº 3 (três), do loteamento **JARDIM CHAMPAGNAT**, nesta Cidade e Comarca de **CASCADEL**, Estado do **PARANÁ**, sem benfeitorias e com as seguintes medidas e confrontações: ao **NORTE**, medindo 13,00 metros, confronta com a Rua Padre Carlos Nitzko; ao **SUL**, medindo 13,00 metros, confronta com o lote nº 3; ao **LESTE**, medindo 10,00 metros, confronta com o lote nº 4-A; e ao **OESTE**, medindo 10,00 metros, confronta com parte do lote nº 02. **OBS: Criado única e exclusivamente para ser anexado ao lote nº 3. PROPRIETÁRIO: MUNICÍPIO DE CASCADEL**, (Bens de Domínio Público Inalienáveis) conforme dispõe o artº 3º do Decreto Lei 58, de 10/12/1937 e artº 4º do Decreto nº 271 de 28/02/1967, conforme **TRANSCRIÇÃO nº 41.061**, as folhas 177, do Livro 3-BL e **AVERBAÇÃO nº 4.719** (desmembramento/-denominação) a margem da Inscrição nº 82, do Livro 8, de Registro de Loteamentos, todos deste Serviço de Registro de Imóveis. **NADA MAIS.** *lvvs*

O referido é verdade e dou fé. Cascavel, 14 de outubro de 2014.

Mara Salete Wypych
Registradora

FUNARPEN – SELO DIGITAL Nº 4fmDT . E8PTA . 4tgng - zXKL1 . 8Ffn
Consulte este selo em <http://funarpen.com.br>

Este Imóvel passou a pertencer à **TERCEIRA** circunscrição imobiliária da comarca de Cascavel-PR, a partir de 26/12/1990.

Consulte este selo em <http://funarpen.com.br>

Circunscrição Imobiliária da comarca de Cascavel-PR, a partir de 26/12/1990.



REPÚBLICA FEDERATIVA DO BRASIL
1º SERVIÇO DE REGISTRO DE IMÓVEIS
CASCADEL - PR


Mara Salete Wypych
CPF 524.569.009-87



CERTIDÃO NEGATIVA Nº 6.125/2014.

CERTIFICO, a pedido verbal da parte interessada que revendo os livros e demais elementos desta Serventia, **NÃO CONSTA ESTAR ONERADO POR ÔNUS REAL(IS), E NÃO POR AÇÕES REAIS E/OU PESSOAIS REIPERSECUTÓRIAS**, na forma do item 21 do inciso nº I, do artigo 167, da Lei de Registros Públicos, do seguinte imóvel: Lote urbano nº 04-A (quatro - a), medindo 130,00 m², da quadra nº 3 (três), do loteamento **JARDIM CHAMPAGNAT**, nesta Cidade e Comarca de **CASCADEL**, Estado do **PARANÁ**, sem benfeitorias e com as seguintes medidas e confrontações: ao NORTE, medindo 13,00 metros, confronta com a Rua Padre Carlos Nitzko; ao SUL, medindo 13,00 metros, confronta com o lote nº 4; ao LESTE, medindo 10,00 metros, confronta com o lote nº 5-A; e ao OESTE, medindo 10,00 metros, confronta com o lote nº 03-A. OBS: Criado única e exclusivamente para ser anexado ao lote nº 4. **PROPRIETÁRIO: MUNICÍPIO DE CASCADEL**. (Bens de Domínio Público Inalienáveis) conforme dispõe o artº 3º do Decreto Lei 58, de 10/12/1937 e artº 4º do Decreto nº 271 de 28/02/1967, conforme **TRANSCRIÇÃO nº 41.061**, as folhas 177, do Livro 3-BL e **AVERBAÇÃO nº 4.719** (desmembramento/-denominação) a margem da Inscrição nº 82, do Livro 8, de Registro de Loteamentos, todos deste Serviço de Registro de Imóveis. **NADA MAIS.** *ivvs*

O referido é verdade e dou fé. Cascavel, 14 de outubro de 2014.


Mara Salete Wypych
Registradora

FUNARPEN - SELO DIGITAL Nº 4fmDT . E8kTA . 4mang - zKKL1 . 8Ff4
Consulte este selo em <http://funarpen.com.br>

Este Imóvel passou a pertencer à **TERCEIRA** circunscrição imobiliária da comarca de Cascavel-PR, a partir de 26/12/1990.



REPÚBLICA FEDERATIVA DO BRASIL
1º SERVIÇO DE REGISTRO DE IMÓVEIS
CASCADEL - PR

Mara Salete Wypych
CPF 524.569.009-87



CERTIDÃO NEGATIVA Nº 6.126/2014.

CERTIFICO, a pedido verbal da parte interessada que revendo os livros e demais elementos desta Serventia, **NÃO CONSTA ESTAR ONERADO POR ÔNUS REAL(IS), E NÃO POR AÇÕES REAIS E/OU PESSOAIS REIPERSECUTÓRIAS**, na forma do item 21 do inciso nº 1, do artigo 167, da Lei de Registros Públicos, do seguinte imóvel: Lote urbano nº **05-A** (cinco - a), medindo **130,00 m²**, da quadra nº 3 (três), do loteamento **JARDIM CHAMPAGNAT**, nesta Cidade e Comarca de **CASCADEL**, Estado do **PARANÁ**, sem benfeitorias e com as seguintes medidas e confrontações: ao NORTE, medindo 13,00 metros, confronta com a Rua Padre Carlos Nitzko; ao SUL, medindo 13,00 metros, confronta com o lote nº 5; ao LESTE, medindo 10,00 metros, confronta com o lote nº 6-A; e ao OESTE, medindo 10,00 metros, confronta com o lote nº 04-A. OBS: Criado única e exclusivamente para ser anexado ao lote nº 4. **PROPRIETÁRIO: MUNICÍPIO DE CASCADEL**, (Bens de Domínio Público Inalienáveis) conforme dispõe o artº 3º do Decreto Lei 58, de 10/12/1937 e artº 4º do Decreto nº 271 de 28/02/1967, conforme **TRANSCRIÇÃO nº 41.061**, as folhas 177, do Livro 3-BL e **AVERBAÇÃO nº 4.719** (desmembramento/-denominação) a margem da Inscrição nº 82, do Livro 8, de Registro de Loteamentos, todos deste Serviço de Registro de Imóveis. **NADA MAIS.** *lvvs*

O referido é verdade e dou fé. Cascavel, 14 de outubro de 2014.

Mara Salete Wypych
Registradora

FUNARPEN – SELO DIGITAL Nº 4fmDT . E8bTA . 4RVng - zWKL1 . 8Ffp
Consulte este selo em <http://funarpen.com.br>

Este Imóvel passou a
pertencer à **TERCEIRA**
circunscrição imobiliária
da comarca de Cascavel-PR,
a partir de 26/12/1990.



REPÚBLICA FEDERATIVA DO BRASIL
1º SERVIÇO DE REGISTRO DE IMÓVEIS
CASCADEL - PR

Mara Salete Wypych
CPF 524.569.009-87



CERTIDÃO NEGATIVA Nº 6.127/2014.

CERTIFICO, a pedido verbal da parte interessada que revendo os livros e demais elementos desta Serventia, **NÃO CONSTA ESTAR ONERADO POR ÔNUS REAL(IS), E NÃO POR AÇÕES REAIS E/OU PESSOAIS REIPERSECUTÓRIAS**, na forma do item 21 do inciso nº 1, do artigo 167, da Lei de Registros Públicos, do seguinte imóvel: Lote urbano nº **06-A** (seis - a), medindo **130,00 m²**, da quadra nº 3 (três), do loteamento **JARDIM CHAMPAGNAT**, nesta Cidade e Comarca de **CASCADEL**, Estado do **PARANÁ**, sem benfeitorias e com a seguintes medidas e confrontações: ao NORTE, medindo 13,00 metros, confronta com a Rua Padre Carlos Nitzko; ao SUL, medindo 13,00 metros, confronta com o lote nº 6; ao LESTE, medindo 10,00 metros, confronta com parte do lote nº 7; e ao OESTE, medindo 10,00 metros, confronta com o lote nº 05-A. **OBS: Criado única e exclusivamente para ser anexado ao lote nº 6. PROPRIETÁRIO: MUNICÍPIO DE CASCADEL.** (Bens de Domínio Público Inalienáveis) conforme dispõe o artº 3º do Decreto Lei 58, de 10/12/1937 e artº 4º do Decreto nº 271 de 28/02/1967, conforme **TRANSCRIÇÃO nº 41.061**, as folhas 177, do Livro 3-BL e **AVERBAÇÃO nº 4.719** (desmembramento/-denominação) a margem da Inscrição nº 82, do Livro 8, de Registro de Loteamentos, todos deste Serviço de Registro de Imóveis. **NADA MAIS.** *rvvs*

O referido é verdade e dou fé. Cascavel, 14 de outubro de 2014.

Mara Salete Wypych
Mara Salete Wypych
Registradora

FUNARPEN - SELO DIGITAL Nº 4fmDT . E8PTA . 42gng - zSKL1 . 8FfL
 Consulte este selo em <http://funarpen.com.br>

Este Imóvel passou a pertencer à TERCEIRA circunscrição imobiliária da comarca de Cascavel-PR, a partir de 26/12/1990.



REPÚBLICA FEDERATIVA DO BRASIL
1º SERVIÇO DE REGISTRO DE IMÓVEIS
CASCADEL - PR

Mara Salete Wypych
CPF 524.569.009-87



CERTIDÃO NEGATIVA Nº 6.128/2014.

CERTIFICO, a pedido verbal da parte interessada que revendo os livros e demais elementos desta Serventia, **NÃO CONSTA ESTAR ONERADO POR ÔNUS REAL(IS), E NÃO POR AÇÕES REAIS E/OU PESSOAIS REIPERSECUTÓRIAS**, na forma do item 21 do inciso nº I, do artigo 167, da Lei de Registros Públicos, do seguinte imóvel: Lote urbano nº 10-A (dez - a), medindo 195,00 m², da quadra nº 3 (três), do loteamento **JARDIM CHAMPAGNAT**, nesta Cidade e Comarca de **CASCADEL**, Estado do **PARANÁ**, sem benfeitorias e com as seguintes medidas e confrontações: ao NORTE, medindo 15,00 metros, confronta com parte do lote nº 9; ao SUL, medindo 15,00 metros, confronta com o lote nº 11-A; ao LESTE, medindo 13,00 metros, confronta com a Rua Emiliano Afonso da Silva; e ao OESTE, medindo 13,00 metros, confronta com o lote nº 10. OBS: Criado única e exclusivamente para ser anexado ao lote nº 10. PROPRIETÁRIO: MUNICÍPIO DE CASCADEL (Bens de Domínio Público Inalienáveis) conforme dispõe o artº 3º do Decreto Lei 58, de 10/12/1937 e artº 4º do Decreto nº 271 de 28/02/1967, conforme TRANSCRIÇÃO nº 41.061, as folhas 177, do Livro 3-BL e AVERBAÇÃO nº 4.719 (desmembramento/denominação) a margem da Inscrição nº 82, do Livro 8, de Registro de Loteamentos, todos deste Serviço de Registro de Imóveis. NADA MAIS. *lvvs*

O referido é verdade e dou fé. Cascavel, 14 de outubro de 2014.

Mara Salete Wypych
Mara Salete Wypych
Registradora

FUNARPEN - SELO DIGITAL Nº 4fmDT . E8iTA . 4E7ng - zDKL1 . 8Ffi
Consulte este selo em <http://funarpen.com.br>

Este Imóvel passou a
pertencer à TERCEIRA
circunscrição imobiliária
da comarca de Cascavel-PR,
a partir de 26/12/1990.



REPÚBLICA FEDERATIVA DO BRASIL
1º SERVIÇO DE REGISTRO DE IMÓVEIS
CASCADEL - PR

Mara Salete Wypych
CPF 524.569.009-87



CERTIDÃO NEGATIVA Nº 6.129/2014.

CERTIFICO, a pedido verbal da parte interessada que revendo os livros e demais elementos desta Serventia, **NÃO CONSTA ESTAR ONERADO POR ÔNUS REAL(IS), E NÃO POR AÇÕES REAIS E/OU PESSOAIS REIPERSECUTÓRIAS**, na forma do item 21 do inciso nº 1, do artigo 167, da Lei de Registros Públicos, do seguinte imóvel: Lote urbano nº 11-A (onze - a), medindo 195,00 m², da quadra nº 3 (três), do loteamento **JARDIM CHAMPAGNAT**, nesta Cidade e Comarca de **CASCADEL**, Estado do **PARANÁ**, sem benfeitorias e com a seguintes medidas e confrontações: ao NORTE, medindo 15,00 metros, confronta com o lote nº 10-A; ao SUL, medindo 15,00 metros, confronta com o lote nº 12-A; ao LESTE, medindo 13,00 metros, confronta com a Rua Emiliano Afonso da Silva; e ao OESTE, medindo 13,00 metros, confronta com o lote nº 11. OBS: Criado única e exclusivamente para ser anexado ao lote nº 11. **PROPRIETÁRIO: MUNICÍPIO DE CASCADEL**, (Bens de Domínio Público Inalienáveis) conforme dispõe o artº 3º do Decreto Lei 58, de 10/12/1937 e artº 4º do Decreto nº 271 de 28/02/1967, conforme **TRANSCRIÇÃO nº 41.061**, as folhas 177, do Livro 3-BL e **AVERBAÇÃO nº 4.719** (desmembramento/denominação) a margem da Inscrição nº 82, do Livro 8, de Registro de Loteamentos, todos deste Serviço de Registro de Imóveis. **NADA MAIS.** *lvws*

O referido é verdade e dou fé. Cascavel, 14 de outubro de 2014.

Mara Salete Wypych
Registradora

FUNARPEN - SELO DIGITAL Nº 4fmDT . E8eTA . 4QOng - zYKL1 . 8FfR
Consulte este selo em <http://funarpen.com.br>

Este imóvel passou a pertencer à TERCEIRA circunscrição imobiliária da comarca de Cascavel-PR, a partir de 26/12/1990.



REPÚBLICA FEDERATIVA DO BRASIL
1º SERVIÇO DE REGISTRO DE IMÓVEIS
CASCADEL - PR

Mara Salete Wypych
CPF 524.569.009-87



CERTIDÃO NEGATIVA Nº 6.143/2014.

CERTIFICO, a pedido verbal da parte interessada que revendo os livros e demais elementos desta Serventia, **NÃO CONSTA ESTAR ONERADO POR ÔNUS REAL(IS), E NÃO POR AÇÕES REAIS E/OU PESSOAIS REIPERSECUTÓRIAS**, na forma do item 21 do inciso nº I, do artigo 167, da Lei de Registros Públicos, do seguinte imóvel: Lote urbano nº 12-A (doze - a), medindo **195,00 m²**, da quadra nº 3 (três), do loteamento **JARDIM CHAMPAGNAT**, nesta Cidade e Comarca de **CASCADEL**, Estado do **PARANÁ**, sem benfeitorias e com as seguintes medidas e confrontações: ao NORTE, medindo 15,00 metros, confronta com o lote nº 11-A; ao SUL, medindo 15,00 metros, confronta com o lote nº 13; ao LESTE, medindo 13,00 metros, confronta com a Rua Emiliano Afonso da Silva; e ao OESTE, medindo 13,00 metros, confronta com o lote nº 12. **OBS: Criado única e exclusivamente para ser anexado ao lote nº 12. PROPRIETÁRIO: MUNICÍPIO DE CASCADEL**, (Bens de Domínio Público Inalienáveis) conforme dispõe o artº 3º do Decreto Lei 58, de 10/12/1937 e artº 4º do Decreto nº 271 de 28/02/1967, conforme **TRANSCRIÇÃO nº 41.061**, as folhas 177, do Livro 3-BL e **AVERBAÇÃO nº 4.719** (desmembramento/-denominação) a margem da Inscrição nº 82, do Livro 8, de Registro de Loteamentos, todos deste Serviço de Registro de Imóveis. **NADA MAIS.**

O referido é verdade e dou fé. Cascavel, 14 de outubro de 2014.

Mara Salete Wypych
Mara Salete Wypych
Registradora

FUNARPEN - SELO DIGITAL Nº 4fmdT . EBYTA . 4Wing - zWKL1 . 8Ffp
Consulte este selo em <http://funarpen.com.br>

Este Imóvel passou a
pertencer à TERCEIRA
circunscrição imobiliária
da comarca de Cascavel-PR,
a partir de 26/12/1990.



REPÚBLICA FEDERATIVA DO BRASIL
1º SERVIÇO DE REGISTRO DE IMÓVEIS
CASCADEL - PR

Mara Salete Wypych
CPF 524.569.009-87



CERTIDÃO NEGATIVA Nº 6.144/2014.

CERTIFICO, a pedido verbal da parte interessada que revendo os livros e demais elementos desta Serventia, **NÃO CONSTA ESTAR ONERADO POR ÔNUS REAL(IS), E NÃO POR AÇÕES REAIS E/OU PESSOAIS REIPERSECUTÓRIAS**, na forma do item 21 do inciso nº I, do artigo 167, da Lei de Registros Públicos, do seguinte imóvel: Lote urbano nº 16-A (dozesesseis - a), medindo 130,00 m², da quadra nº 3 (três), do loteamento **JARDIM CHAMPAGNAT**, nesta Cidade e Comarca de **CASCADEL**, Estado do **PARANÁ**, sem benfeitorias e com as seguintes medidas e confrontações: ao NORTE, medindo 13,00 metros, confronta com o lote nº 16; ao SUL, medindo 13,00 metros, confronta com a Rua Cuiabá; ao LESTE, medindo 10,00 metros, confronta com parte do lote nº 15; e ao OESTE, medindo 10,00 metros, confronta com o lote nº 17-A. OBS: Criado única e exclusivamente para ser anexado ao lote nº 16. **PROPRIETÁRIO: MUNICÍPIO DE CASCADEL**, (Bens de Domínio Público Inalienáveis) conforme dispõe o artº 3º do Decreto Lei 58, de 10/12/1937 e artº 4º do Decreto nº 271 de 28/02/1967, conforme **TRANSCRIÇÃO nº 41.061**, as folhas 177, do Livro 3-BL e **AVERBAÇÃO nº 4.719** (desmembramento/-denominação) a margem da Inscrição nº 82, do Livro 8, de Registro de Loteamentos, todos deste Serviço de Registro de Imóveis. **NADA MAIS.** *lvvs*

O referido é verdade e dou fé. Cascavel, 14 de outubro de 2014.

Mara Salete Wypych
Registradora

FUNARPEN – SELO DIGITAL Nº 4fmDT . E8oTA . 41Ang - zJKL1 . 8Fff
Consulte este selo em <http://funarpen.com.br>

Este Imóvel passou a pertencer à **TERCEIRA** circunscrição imobiliária da comarca de Cascavel-PR, a partir de 26/12/1990.



REPÚBLICA FEDERATIVA DO BRASIL
1º SERVIÇO DE REGISTRO DE IMÓVEIS
CASCADEL - PR

Mara Salete Wypych
CPF 524.569.009-87



CERTIDÃO NEGATIVA Nº 6.145/2014.

CERTIFICO, a pedido verbal da parte interessada que revendo os livros e demais elementos desta Serventia, **NÃO CONSTA ESTAR ONERADO POR ÔNUS REAL(IS), E NÃO POR AÇÕES REAIS E/OU PESSOAIS REIPERSECUTÓRIAS**, na forma do item 21 do inciso nº 1, do artigo 167, da Lei de Registros Públicos, do seguinte imóvel: Lote urbano nº 17-A (dezessete - a), medindo **130,00 m²**, da quadra nº 3 (três), do loteamento **JARDIM CHAMPAGNAT**, nesta Cidade e Comarca de **CASCADEL**, Estado do **PARANÁ**, sem benfeitorias e com as seguintes medidas e confrontações: ao NORTE, medindo 13,00 metros, confronta com parte do lote nº 17; ao SUL, medindo 13,00 metros, confronta com a Rua Cuiabá; ao LESTE, medindo 10,00 metros, confronta com o lote nº 16-A; e ao OESTE, medindo 10,00 metros, confronta com o lote nº 18-A. OBS: Criado única e exclusivamente para ser anexado ao lote nº 17. **PROPRIETÁRIO: MUNICÍPIO DE CASCADEL**, (Bens de Domínio Público Inalienáveis) conforme dispõe o artº 3º do Decreto Lei 58, de 10/12/1937 e artº 4º do Decreto nº 271 de 28/02/1967, conforme **TRANSCRIÇÃO nº 41.061**, as folhas 177, do Livro 3-BL e **AVERBAÇÃO nº 4.719** (desmembramento/denominação) a margem da Inscrição nº 82, do Livro 8, de Registro de Loteamentos, todos deste Serviço de Registro de Imóveis. **NADA MAIS.**

O referido é verdade e dou fé. Cascavel, 14 de outubro de 2014.


Mara Salete Wypych
Registradora

FUNARPEN - SELO DIGITAL Nº 4fmdT . E8eTA . 4lOng - zsKL1 . 8Ffp
Consulte este selo em <http://funarpen.com.br>

Este Imóvel passou a pertencer à TERCEIRA circunscrição imobiliária da comarca de Cascavel-PR, a partir de 26/12/1990.



REPÚBLICA FEDERATIVA DO BRASIL
1º SERVIÇO DE REGISTRO DE IMÓVEIS
CASCADEL - PR

Mara Salete Wypych
CPF 524.569.009-87



CERTIDÃO NEGATIVA Nº 6.146/2014.

CERTIFICO, a pedido verbal da parte interessada que revendo os livros e demais elementos desta Serventia, **NÃO CONSTA ESTAR ONERADO POR ÔNUS REAL(IS), E NÃO POR AÇÕES REAIS E/OU PESSOAIS REIPERSECUTÓRIAS**, na forma do item 21 do inciso nº I, do artigo 167, da Lei de Registros Públicos, do seguinte imóvel: Lote urbano nº 18-A (dezoito - a), medindo 130,00 m², da quadra nº 3 (três), do loteamento **JARDIM CHAMPAGNAT**, nesta Cidade e Comarca de **CASCADEL**, Estado do **PARANÁ**, sem benfeitorias e com as seguintes medidas e confrontações: ao NORTE, medindo 13,00 metros, confronta com o lote nº 18; ao SUL, medindo 13,00 metros, confronta com a Rua Cuiabá; ao LESTE, medindo 10,00 metros, confronta com o lote nº 17-A; e ao OESTE, medindo 10,00 metros, confronta com o lote nº 19-A. OBS: Criado única e exclusivamente para ser anexado ao lote nº 18. PROPRIETÁRIO: MUNICÍPIO DE CASCADEL. (Bens de Domínio Público Inalienáveis) conforme dispõe o artº 3º do Decreto Lei 58, de 10/12/1937 e artº 4º do Decreto nº 271 de 28/02/1967, conforme TRANSCRIÇÃO nº 41.061, as folhas 177, do Livro 3-BL e AVERBAÇÃO nº 4.719 (desmembramento/denominação) a margem da Inscrição nº 82, do Livro 8, de Registro de Loteamentos, todos deste Serviço de Registro de Imóveis. **NADA MAIS.** *mw/s*

O referido é verdade e dou fé. Cascavel, 14 de outubro de 2014.

Mara Salete Wypych
Mara Salete Wypych
Registradora

FUNARPEN - SELO DIGITAL Nº 4fmDT . E8iTA . 4h7ng - zQKL1 . 8Ffx
Consulte este selo em <http://funarpen.com.br>

Este imóvel passou a pertencer à TERCEIRA circunscrição imobiliária da comarca de Cascavel-PR, a partir de 26/12/1990.



REPÚBLICA FEDERATIVA DO BRASIL
1º SERVIÇO DE REGISTRO DE IMÓVEIS
CASCADEL - PR

Mara Salete Wypych
CPF 524.569.009-87



CERTIDÃO NEGATIVA Nº 6.147/2014.

CERTIFICO, a pedido verbal da parte interessada que revendo os livros e demais elementos desta Serventia, **NÃO CONSTA ESTAR ONERADO POR ÔNUS REAL(IS), E NÃO POR AÇÕES REAIS E/OU PESSOAIS REIPERSECUTÓRIAS**, na forma do item 21 do inciso nº 1, do artigo 167, da Lei de Registros Públicos, do seguinte imóvel: Lote urbano nº **19-A** (dezenove - a), medindo **130,00 m²**, da quadra nº 3 (três), do loteamento **JARDIM CHAMPAGNAT**, nesta Cidade e Comarca de **CASCADEL**, Estado do **PARANÁ**, sem benfeitorias e com as seguintes medidas e confrontações: ao **NORTE**, medindo 13,00 metros, confronta com o lote nº 19; ao **SUL**, medindo 13,00 metros, confronta com a Rua Cuiabá; ao **LESTE**, medindo 10,00 metros, confronta com o lote nº 18-A; e ao **OESTE**, medindo 10,00 metros, confronta com o lote nº 20. **OBS: Criado única e exclusivamente para ser anexado ao lote nº 19. PROPRIETÁRIO: MUNICÍPIO DE CASCADEL**, (Bens de Domínio Público Inalienáveis) conforme dispõe o artº 3º do Decreto Lei 58, de 10/12/1937 e artº 4º do Decreto nº 271 de 28/02/1967, conforme **TRANSCRIÇÃO nº 41.061**, as folhas 177, do Livro 3-BL e **AVERBAÇÃO nº 4.719** (desmembramento/denominação) a margem da Inscrição nº 82, do Livro 8, de Registro de Loteamentos, todos deste Serviço de Registro de Imóveis. **NADA MAIS.** *lvvs*

O referido é verdade e dou fé. Cascavel, 14 de outubro de 2014.

Mara Salete Wypych
Mara Salete Wypych
Registradora

FUNARPEN - SELO DIGITAL Nº 4fmDT . E8bTA . 4IVng - zdKL1 . 8FfK
Consulte este selo em <http://funarpen.com.br>

Este Imóvel passou a pertencer à **TERCEIRA** circunscrição imobiliária da comarca de Cascavel-PR, a partir de 26/12/1990.



REPÚBLICA FEDERATIVA DO BRASIL
1º SERVIÇO DE REGISTRO DE IMÓVEIS
CASCADEL - PR

Mara Salete Wypych
CPF 524.569.009-87



CERTIDÃO NEGATIVA Nº 6.148/2014.

CERTIFICO, a pedido verbal da parte interessada que revendo os livros e demais elementos desta Serventia, **NÃO CONSTA ESTAR ONERADO POR ÔNUS REAL(IS), E NÃO POR AÇÕES REAIS E/OU PESSOAIS REIPERSECUTÓRIAS**, na forma do item 21 do inciso nº 1, do artigo 167, da Lei de Registros Públicos, do seguinte imóvel: Lote urbano nº 23-A (vinte e três - a), medindo 195,00 m², da quadra nº 3 (três), do loteamento **JARDIM CHAMPAGNAT**, nesta Cidade e Comarca de **CASCADEL**, Estado do **PARANÁ**, sem benfeitorias e com as seguintes medidas e confrontações: ao NORTE, medindo 15,00 metros, confronta com o lote nº 24-A; ao SUL, medindo 15,00 metros, confronta com parte do lote nº 22; ao LESTE, medindo 13,00 metros, confronta com o lote nº 23; e ao OESTE, medindo 13,00 metros, confronta com a Rua Adelino André Cattani. OBS: Criado única e exclusivamente para ser anexado ao lote nº 23. PROPRIETÁRIO: MUNICÍPIO DE CASCADEL. (Bens de Domínio Público Inalienáveis) conforme dispõe o artº 3º do Decreto Lei 58, de 10/12/1937 e artº 4º do Decreto nº 271 de 28/02/1967, conforme TRANSCRIÇÃO nº 41.061, as folhas 177, do Livro 3-BL e AVERBAÇÃO nº 4.719 (desmembramento/denominação) a margem da Inscrição nº 82, do Livro 8, de Registro de Loteamentos, todos deste Serviço de Registro de Imóveis. NADA MAIS. *mwv*

O referido é verdade e dou fé. *Cascavel*, 14 de outubro de 2014.

Mara Salete Wypych
Registradora

FUNARPEN - SELO DIGITAL Nº 4fmDT . E8ATA . 4w4ng - zKKL1 . 8FfM
 Consulte este selo em <http://funarpen.com.br>

Este Imóvel passou a pertencer à TERCEIRA circunscrição imobiliária da comarca de Cascavel-PR, a partir de 26/12/1990.



REPÚBLICA FEDERATIVA DO BRASIL
1º SERVIÇO DE REGISTRO DE IMÓVEIS

CASCADEL - PR

Mara Salete Wypych

CPF 524.569.009-87



CERTIDÃO NEGATIVA Nº 6.149/2014.

CERTIFICO, a pedido verbal da parte interessada que revendo os livros e demais elementos desta Serventia, **NÃO CONSTA ESTAR ONERADO POR ÔNUS REAL(IS), E NÃO POR AÇÕES REAIS E/OU PESSOAIS REIPERSECUTÓRIAS**, na forma do item 21 do inciso nº I, do artigo 167, da Lei de Registros Públicos, do seguinte imóvel: Lote urbano nº 24-A (vinte e quatro - a), medindo 195,00 m², da quadra nº 3 (três), do loteamento **JARDIM CHAMPAGNAT**, nesta Cidade e Comarca de **CASCADEL**, Estado do **PARANÁ**, sem benfeitorias e com as seguintes medidas e confrontações: ao NORTE, medindo 15,00 metros, confronta com o lote nº 25-A; ao SUL, medindo 15,00 metros, confronta com parte do lote nº 23-A; ao LESTE, medindo 13,00 metros, confronta com o lote nº 24; e ao OESTE, medindo 13,00 metros, confronta com a Rua Adelino André Cattani. OBS: Criado única e exclusivamente para ser anexado ao lote nº 24. PROPRIETÁRIO: MUNICÍPIO DE CASCADEL. (Bens de Domínio Público Inalienáveis) conforme dispõe o artº 3º do Decreto Lei 58, de 10/12/1937 e artº 4º do Decreto nº 271 de 28/02/1967, conforme **TRANSCRIÇÃO nº 41.061**, as folhas 177, do Livro 3-BL e **AVERBAÇÃO nº 4.719** (desmembramento/denominação) a margem da Inscrição nº 82, do Livro 8, de Registro de Loteamentos, todos deste Serviço de Registro de Imóveis. **NADA MAIS.** *lvvs*

O referido é verdade e dou fé. Cascavel, 14 de outubro de 2014.

Mara Salete Wypych
Mara Salete Wypych
Registradora

FUNARPEN - SELO DIGITAL Nº 4fmDT . E8PTA . 4egng - z3KL1 . 8Ffc
Consulte este selo em <http://funarpen.com.br>

Este Imóvel passou a pertencer à TERCEIRA circunscrição imobiliária da comarca de Cascavel-PR, a partir de 26/12/1990.



REPÚBLICA FEDERATIVA DO BRASIL
1º SERVIÇO DE REGISTRO DE IMÓVEIS
CASCADEL - PR

Mara Salete Wypych
CPF 524.569.009-87

1º OFÍCIO DE REGISTRO DE IMÓVEIS
DA COMARCA DE CASCADEL - PR

Rua Carlos de Carvalho, 3613
Fone: (45) 3222-5005

Mara Salete Wypych
REGISTRADORA

CERTIDÃO NEGATIVA Nº 6.150/2014.

CERTIFICO, a pedido verbal da parte interessada que revendo os livros e demais elementos desta Serventia, **NÃO CONSTA ESTAR ONERADO POR ÔNUS REAL(IS), E NÃO POR AÇÕES REAIS E/OU PESSOAIS REIPERSECUTÓRIAS**, na forma do item 21 do inciso nº 1, do artigo 167, da Lei de Registros Públicos, do seguinte imóvel: Lote urbano nº 25-A (vinte e cinco - a), medindo 195,00 m², da quadra nº 3 (três), do loteamento **JARDIM CHAMPAGNAT**, nesta Cidade e Comarca de **CASCADEL**, Estado do **PARANÁ**, sem benfeitorias e com as seguintes medidas e confrontações: ao NORTE, medindo 15,00 metros, confronta com parte do lote nº 26; ao SUL, medindo 15,00 metros, confronta com o lote nº 24-A; ao LESTE, medindo 13,00 metros, confronta com o lote nº 25; e ao OESTE, medindo 13,00 metros, confronta com a Rua Adelino André Cattani. OBS: Criado única e exclusivamente para ser anexado ao lote nº 25. PROPRIETÁRIO: MUNICÍPIO DE CASCADEL. (Bens de Domínio Público Inalienáveis) conforme dispõe o artº 3º do Decreto Lei 58, de 10/12/1937 e artº 4º do Decreto nº 271 de 28/02/1967, conforme **TRANSCRIÇÃO nº 41.061**, as folhas 177, do Livro 3-BL e **AVERBAÇÃO nº 4.719** (desmembramento/denominação) a margem da Inscrição nº 82, do Livro 8, de Registro de Loteamentos, todos deste Serviço de Registro de Imóveis. **NADA MAIS.**rvvs

O referido é verdade e dou fé. Cascavel, 14 de outubro de 2014.

Mara Salete Wypych
Registradora

FUNARPEN - SELO DIGITAL Nº 4fmDT . E8bTA . 4wVng - ztKL1 . 8FfQ
Consulte este selo em <http://funarpen.com.br>

Este Imóvel passou a
pertencer à TERCEIRA
circunscrição imobiliária
da comarca de Cascavel-PR,
a partir de 26/12/1990.



REPÚBLICA FEDERATIVA DO BRASIL
1º SERVIÇO DE REGISTRO DE IMÓVEIS
CASCADEL - PR

Mara Salete Wypych
CPF 524.569.009-87



CERTIDÃO NEGATIVA Nº 6.152/2014.

CERTIFICO, a pedido verbal da parte interessada que revendo os livros e demais elementos desta Serventia, **NÃO CONSTA ESTAR ONERADO POR ÔNUS REAL(IS), E NÃO POR AÇÕES REAIS E/OU PESSOAIS REIPERSECUTÓRIAS**, na forma do item 21 do inciso nº 1, do artigo 167, da Lei de Registros Públicos, do seguinte imóvel: Lote urbano nº 02-C (dois - c), medindo 140,00 m², da quadra nº 4 (quatro), do loteamento **JARDIM CHAMPAGNAT**, nesta Cidade e Comarca de **CASCADEL**, Estado do **PARANÁ**, sem benfeitorias e com as seguintes medidas e confrontações: ao NORTE, medindo 14,00 metros, confronta com a Rua Cuiabá; ao SUL, medindo 14,00 metros, confronta com o lote nº 2; ao LESTE, medindo 10,00 metros, confronta com o lote nº 2-B; e ao OESTE, medindo 10,00 metros, confronta com parte do lote nº 1-A. OBS: Criado única e exclusivamente para ser anexado ao lote nº 2. PROPRIETÁRIO: MUNICÍPIO DE CASCADEL. (Bens de Domínio Público Inalienáveis) conforme dispõe o artº 3º do Decreto Lei 58, de 10/12/1937 e artº 4º do Decreto nº 271 de 28/02/1967, conforme TRANSCRIÇÃO nº 41.061, as folhas 177, do Livro 3-BL e AVERBAÇÃO nº 4.719 (desmembramento/denominação) a margem da Inscrição nº 82, do Livro 8, de Registro de Loteamentos, todos deste Serviço de Registro de Imóveis. NADA MAIS.*rvvs*

O referido é verdade e dou fé. Cascavel, 14 de outubro de 2014.

Mara Salete Wypych
Registradora

FUNARPEN - SELO DIGITAL Nº 4fmDT . E8oTA . 4APng - zPKL1 . 8FfD
Consulte este selo em <http://funarpen.com.br>

Este Imóvel passou a
pertencer à TERCEIRA
circunscrição mapamaria
da comarca de Cascavel-PR,
a partir de 26/12/1990.



REPÚBLICA FEDERATIVA DO BRASIL
1º SERVIÇO DE REGISTRO DE IMÓVEIS
CASCADEL - PR

Mara Salete Wypych
CPF 524.569.009-87



CERTIDÃO NEGATIVA Nº 6.151/2014.

CERTIFICO, a pedido verbal da parte interessada que revendo os livros e demais elementos desta Serventia, **NÃO CONSTA ESTAR ONERADO POR ÔNUS REAL(IS), E NÃO POR AÇÕES REAIS E/OU PESSOAIS REIPERSECUTÓRIAS**, na forma do item 21 do inciso nº 1, do artigo 167, da Lei de Registros Públicos, do seguinte imóvel: Lote urbano nº **02-B** (dois - b), medindo **120,00 m²**, da quadra nº **4** (quatro), do loteamento **JARDIM CHAMPAGNAT**, nesta Cidade e Comarca de **CASCADEL**, Estado do **PARANÁ**, sem benfeitorias e com as seguintes medidas e confrontações: ao NORTE, medindo 12,00 metros, confronta com a Rua Cuiabá; ao SUL, medindo 12,00 metros, confronta com o lote nº 2-A; ao LESTE, medindo 10,00 metros, confronta com o lote nº 3-A; e ao OESTE, medindo 10,00 metros, confronta com o lote nº 2-C. OBS: Criado única e exclusivamente para ser anexado ao lote nº 2-A. **PROPRIETÁRIO: MUNICÍPIO DE CASCADEL**, (Bens de Domínio Público Inalienáveis) conforme dispõe o artº 3º do Decreto Lei 58, de 10/12/1937 e artº 4º do Decreto nº 271 de 28/02/1967, conforme **TRANSCRIÇÃO nº 41.061**, as folhas 177, do Livro 3-BL e **AVERBAÇÃO nº 4.719** (desmembramento/denominação) a margem da Inscrição nº 82, do Livro 8, de Registro de Loteamentos, todos deste Serviço de Registro de Imóveis. **NADA MAIS.** *lvvs*

O referido é verdade e dou fé. Cascavel, 14 de outubro de 2014.

Mara Salete Wypych
Registradora

FUNARPEN - SELO DIGITAL Nº 4fmDT . E8oTA . 4BAng - zdKL1 . 8FfC
Consulte este selo em <http://funarpen.com.br>

Este imóvel passou a
pertencer à **TERCEIRA**
circunscrição imobiliária
da comarca de Cascavel-PR,
a partir de **26/12/1990**.



REPÚBLICA FEDERATIVA DO BRASIL
1º SERVIÇO DE REGISTRO DE IMÓVEIS
CASCADEL - PR

Mara Salete Wypych
CPF 524.569.009-87



CERTIDÃO NEGATIVA Nº 6.166/2014.

CERTIFICO, a pedido verbal da parte interessada que revendo os livros e demais elementos desta Serventia, **NÃO CONSTA ESTAR ONERADO POR ÔNUS REAL(IS), E NÃO POR AÇÕES REAIS E/OU PESSOAIS REIPERSECUTÓRIAS**, na forma do item 21 do inciso nº 1, do artigo 167, da Lei de Registros Públicos, do seguinte imóvel: Lote urbano nº 3-A (três-a), medindo 130,00 m², da quadra nº 4 (quatro), do loteamento **JARDIM CHAMPAGNAT**, nesta Cidade e Comarca de **CASCADEL**, Estado do **PARANÁ**, sem benfeitorias e com as seguintes medidas e confrontações: ao NORTE, medindo 13,00 metros, confronta com a Rua Cuiabá; ao SUL, medindo 13,00 metros, confronta com o lote nº 3; ao LESTE, medindo 10,00 metros, confronta com o lote nº 4-A; e ao OESTE, medindo 10,00 metros, confronta com parte do lote nº 2-B. OBS: Criado única e exclusivamente para ser anexado ao lote nº 3. PROPRIETÁRIO: MUNICÍPIO DE CASCADEL. (Bens de Domínio Público Inalienáveis) conforme dispõe o artº 3º do Decreto Lei 58, de 10/12/1937 e artº 4º do Decreto nº 271 de 28/02/1967, conforme TRANSCRIÇÃO nº 41.061, as folhas 177, do Livro 3-BL e AVERBAÇÃO nº 4.719 (desmembramento/denominação) a margem da Inscrição nº 82, do Livro 8, de Registro de Loteamentos, todos deste Serviço de Registro de Imóveis. **NADA MAIS.**

O referido é verdade e dou fé. Cascavel, 14 de outubro de 2014.

Mara Salete Wypych
Registradora

FUNARPEN - SELO DIGITAL Nº 4fmDT . E8gTA . 4Fang - zSKL1 . 8Fft
Consulte este selo em <http://funarpen.com.br>

Este Imóvel passou a
pertencer à TERCEIRA
circunscrição imobiliária
da comarca de Cascavel - PR
a partir de 26/12/1990.



REPÚBLICA FEDERATIVA DO BRASIL
1º SERVIÇO DE REGISTRO DE IMÓVEIS

CASCADEL - PR

Mara Salete Wypych

CPF 524.569.009-87



CERTIDÃO NEGATIVA Nº 6.167/2014.

CERTIFICO, a pedido verbal da parte interessada que revendo os livros e demais elementos desta Serventia, **NÃO CONSTA ESTAR ONERADO POR ÔNUS REAL(IS), E NÃO POR AÇÕES REAIS E/OU PESSOAIS REIPERSECUTÓRIAS**, na forma do item 21 do inciso nº I, do artigo 167, da Lei de Registros Públicos, do seguinte imóvel: Lote urbano nº 4-A (quatro-a), medindo 130,00 m², da quadra nº 4 (quatro), do loteamento **JARDIM CHAMPAGNAT**, nesta Cidade e Comarca de **CASCADEL**, Estado do **PARANÁ**, sem benfeitorias e com as seguintes medidas e confrontações: ao NORTE, medindo 13,00 metros, confronta com a Rua Cuiabá; ao SUL, medindo 13,00 metros, confronta com o lote nº 4; ao LESTE, medindo 10,00 metros, confronta com parte do lote nº 5; e ao OESTE, medindo 10,00 metros, confronta com o lote nº 3-A. OBS: Criado única e exclusivamente para ser anexado ao lote nº 4. PROPRIETÁRIO: MUNICÍPIO DE CASCADEL. (Bens de Domínio Público Inalienáveis) conforme dispõe o artº 3º do Decreto Lei 58, de 10/12/1937 e artº 4º do Decreto nº 271 de 28/02/1967, conforme TRANSCRIÇÃO nº 41.061, as folhas 177, do Livro 3-BL e AVERBAÇÃO nº 4.719 (desmembramento/denominação) a margem da Inscrição nº 82, do Livro 8, de Registro de Loteamentos, todos deste Serviço de Registro de Imóveis. **NADA MAIS.** *juvs*

O referido é verdade e dou fé. Cascavel, 14 de outubro de 2014.

Mara Salete Wypych
Mara Salete Wypych
Registradora

FUNARPEN - SELO DIGITAL Nº 4fmdT . EBLTA . 47Ang - zfkL1 . 8FfJ
Consulte este selo em <http://funarpen.com.br>

Este Imóvel passou a
pertencer à TERCEIRA
circunscrição imobiliária
da comarca de Cascavel-PR,
a partir de 26/12/1990.



REPÚBLICA FEDERATIVA DO BRASIL
1º SERVIÇO DE REGISTRO DE IMÓVEIS
CASCADEL - PR
Mara Salete Wypych
CPF 524.569.009-87



CERTIDÃO NEGATIVA Nº 6.169/2014.

CERTIFICO, a pedido verbal da parte interessada que revendo os livros e demais elementos desta Serventia, **NÃO CONSTA ESTAR ONERADO POR ÔNUS REAL(IS), E NÃO POR AÇÕES REAIS E/OU PESSOAIS REIPERSECUTÓRIAS**, na forma do item 21 do inciso nº I, do artigo 167, da Lei de Registros Públicos, do seguinte imóvel: Lote urbano nº 3-A (três-a), medindo 130,00 m², da quadra nº 5 (cinco), do loteamento **JARDIM CHAMPAGNAT**, nesta Cidade e Comarca de **CASCADEL**, Estado do **PARANÁ**, sem benfeitorias e com as seguintes medidas e confrontações: ao NORTE, medindo 13,00 metros, confronta com a Rua Padre Carlos Nitzko; ao SUL, medindo 13,00 metros, confronta com o lote nº 3; ao LESTE, medindo 10,00 metros, confronta com o lote nº 4-A; e ao OESTE, medindo 10,00 metros, confronta com parte do lote nº 2. OBS: Criado única e exclusivamente para ser anexado ao lote nº 3. **PROPRIETÁRIO: MUNICÍPIO DE CASCADEL**, (Bens de Domínio Público Inalienáveis) conforme dispõe o artº 3º do Decreto Lei 58, de 10/12/1937 e artº 4º do Decreto nº 271 de 28/02/1967, conforme **TRANSCRIÇÃO nº 41.061**, as folhas 177, do Livro 3-BL e **AVERBAÇÃO nº 4.719** (desmembramento/-denominação) a margem da Inscrição nº 82, do Livro 8, de Registro de Loteamentos, todos deste Serviço de Registro de Imóveis. **NADA MAIS.** *lvvs*

O referido é verdade e dou fé. Cascavel, 14 de outubro de 2014.

Mara Salete Wypych
Registradora

FUNARPEN – SELO DIGITAL Nº 4fmDT . E8oTA . 4cIng - zuKL1 . 8FfR
Consulte este selo em <http://funarpen.com.br>

Este Imóvel passou a pertencer à TERCEIRA circunscrição imobiliária da comarca de Cascavel-PR, a partir de 26/12/1990.



REPÚBLICA FEDERATIVA DO BRASIL
1º SERVIÇO DE REGISTRO DE IMÓVEIS
CASCADEL - PR

Mara Salete Wypych
CPF 524.569.009-87



CERTIDÃO NEGATIVA Nº 6.170/2014.

CERTIFICO, a pedido verbal da parte interessada que revendo os livros e demais elementos desta Serventia, **NÃO CONSTA ESTAR ONERADO POR ÔNUS REAL(IS), E NÃO POR AÇÕES REAIS E/OU PESSOAIS REIPERSECUTÓRIAS**, na forma do item 21 do inciso nº I, do artigo 167, da Lei de Registros Públicos, do seguinte imóvel: Lote urbano nº 4-A (quatro-a), medindo 130,00 m², da quadra nº 5 (cinco), do loteamento **JARDIM CHAMPAGNAT**, nesta Cidade e Comarca de **CASCADEL**, Estado do **PARANÁ**, sem benfeitorias e com as seguintes medidas e confrontações: ao NORTE, medindo 13,00 metros, confronta com a Rua Padre Carlos Nitzko; ao SUL, medindo 13,00 metros, confronta com o lote nº 4; ao LESTE, medindo 10,00 metros, confronta com o lote nº 5-A; e ao OESTE, medindo 10,00 metros, confronta com parte do lote nº 3-A. OBS: Criado única e exclusivamente para ser anexado ao lote nº 4. **PROPRIETÁRIO: MUNICÍPIO DE CASCADEL**, (Bens de Domínio Público Inalienáveis) conforme dispõe o artº 3º do Decreto Lei 58, de 10/12/1937 e artº 4º do Decreto nº 271 de 28/02/1967, conforme **TRANSCRIÇÃO nº 41.061**, as folhas 177, do Livro 3-BL e **AVERBAÇÃO nº 4.719** (desmembramento/-denominação) a margem da Inscrição nº 82, do Livro 8, de Registro de Loteamentos, todos deste Serviço de Registro de Imóveis. **NADA MAIS.**

O referido é verdade e dou fé. Cascavel, 14 de outubro de 2014.


Mara Salete Wypych
Registradora

FUNARPEN - SELO DIGITAL Nº 4fmDT . E8eTA . 4IOng - zEKL1 . 8Ff4
Consulte este selo em <http://funarpen.com.br>

Este Imóvel passou a pertencer à TERCEIRA circunscrição imobiliária da comarca de Cascavel-PR, a partir de 26/12/1990.



REPÚBLICA FEDERATIVA DO BRASIL
1º SERVIÇO DE REGISTRO DE IMÓVEIS
CASCADEL - PR

Mara Salete Wypych
CPF 524.569.009-87



CERTIDÃO NEGATIVA Nº 6.171/2014.

CERTIFICO, a pedido verbal da parte interessada que revendo os livros e demais elementos desta Serventia, **NÃO CONSTA ESTAR ONERADO POR ÔNUS REAL(IS), E NÃO POR AÇÕES REAIS E/OU PESSOAIS REIPERSECUTÓRIAS**, na forma do item 21 do inciso nº 1, do artigo 167, da Lei de Registros Públicos, do seguinte imóvel: Lote urbano nº 5-A (cinco-a), medindo 130,00 m², da quadra nº 5 (cinco), do loteamento **JARDIM CHAMPAGNAT**, nesta Cidade e Comarca de **CASCADEL**, Estado do **PARANÁ**, sem benfeitorias e com as seguintes medidas e confrontações: ao NORTE, medindo 13,00 metros, confronta com a Rua Padre Carlos Nitzko; ao SUL, medindo 13,00 metros, confronta com o lote nº 5; ao LESTE, medindo 10,00 metros, confronta com o lote nº 6-A; e ao OESTE, medindo 10,00 metros, confronta com o lote nº 4-A. OBS: Criado única e exclusivamente para ser anexado ao lote nº 5. **PROPRIETÁRIO: MUNICÍPIO DE CASCADEL**, (Bens de Domínio Público Inalienáveis) conforme dispõe o artº 3º do Decreto Lei 58, de 10/12/1937 e artº 4º do Decreto nº 271 de 28/02/1967, conforme **TRANSCRIÇÃO nº 41.061**, as folhas 177, do Livro 3-BL e **AVERBAÇÃO nº 4.719** (desmembramento/-denominação) a margem da Inscrição nº 82, do Livro 8, de Registro de Loteamentos, todos deste Serviço de Registro de Imóveis. **NADA MAIS.** *ivvs*

O referido é verdade e dou fé. Cascavel, 14 de outubro de 2014.

Mara Salete Wypych
Registradora

FUNARPEN - SELO DIGITAL Nº 4fmDT . E8KTA . 4Xung - zoKL1 . 8Ffg
Consulte este selo em <http://funarpen.com.br>

Este Imóvel passou a pertencer à TERCEIRA circunscrição imobiliária da comarca de Cascavel-PR, a partir de 26/12/1990.



REPÚBLICA FEDERATIVA DO BRASIL
1º SERVIÇO DE REGISTRO DE IMÓVEIS
CASCADEL - PR

Mara Salete Wypych
CPF 524.569.009-87



CERTIDÃO NEGATIVA Nº 6.172/2014.

CERTIFICO, a pedido verbal da parte interessada que revendo os livros e demais elementos desta Serventia, **NÃO CONSTA ESTAR ONERADO POR ÔNUS REAL(IS), E NÃO POR AÇÕES REAIS E/OU PESSOAIS REIPERSECUTÓRIAS**, na forma do item 21 do inciso nº I, do artigo 167, da Lei de Registros Públicos, do seguinte imóvel: Lote urbano nº 6-A (seis-a), medindo 130,00 m², da quadra nº 5 (cinco), do loteamento **JARDIM CHAMPAGNAT**, nesta Cidade e Comarca de **CASCADEL**, Estado do **PARANÁ**, sem benfeitorias e com as seguintes medidas e confrontações: ao NORTE, medindo 13,00 metros, confronta com a Rua Padre Carlos Nitzko; ao SUL, medindo 13,00 metros, confronta com o lote nº 6; ao LESTE, medindo 10,00 metros, confronta com parte do lote nº 7; e ao OESTE, medindo 10,00 metros, confronta com o lote nº 5-A. OBS: Criado única e exclusivamente para ser anexado ao lote nº 6. PROPRIETÁRIO: MUNICÍPIO DE CASCADEL. (Bens de Domínio Público Inalienáveis) conforme dispõe o artº 3º do Decreto Lei 58, de 10/12/1937 e artº 4º do Decreto nº 271 de 28/02/1967, conforme TRANSCRIÇÃO nº 41.061, as folhas 177, do Livro 3-BL e AVERBAÇÃO nº 4.719 (desmembramento/denominação) a margem da Inscrição nº 82, do Livro 8, de Registro de Loteamentos, todos deste Serviço de Registro de Imóveis. NADA MAIS. *lvvs*

O referido é verdade e dou fé. Cascavel, 14 de outubro de 2014.

Mara Salete Wypych
Mara Salete Wypych
Registradora

FUNARPEN - SELO DIGITAL Nº 4fmDT . E8STA . 4Gzng - zkKL1 . 8Fft
Consulte este selo em <http://funarpen.com.br>

Este Imóvel passou a
pertencer à TERCEIRA
circunscrição imobiliária
da comarca de Cascavel-PR,
a partir de 26/12/1990.



REPÚBLICA FEDERATIVA DO BRASIL
1º SERVIÇO DE REGISTRO DE IMÓVEIS
CASCADEL - PR

Mara Salete Wypych
CPF 524.569.009-87



CERTIDÃO NEGATIVA Nº 6.173/2014.

CERTIFICO, a pedido verbal da parte interessada que revendo os livros e demais elementos desta Serventia, **NÃO CONSTA ESTAR ONERADO POR ÔNUS REAL(IS), E NÃO POR AÇÕES REAIS E/OU PESSOAIS REIPERSECUTÓRIAS**, na forma do item 21 do inciso nº 1, do artigo 167, da Lei de Registros Públicos, do seguinte imóvel: Lote urbano nº 10-A (dez-a), medindo 195,00 m², da quadra nº 5 (cinco), do loteamento **JARDIM CHAMPAGNAT**, nesta Cidade e Comarca de **CASCADEL**, Estado do **PARANÁ**, sem benfeitorias e com as seguintes medidas e confrontações: ao NORTE, medindo 15,00 metros, confronta com parte do lote nº 9; ao SUL, medindo 15,00 metros, confronta com o lote nº 11-A; ao LESTE, medindo 13,00 metros, confronta com a Rua Pedro Carlos Neppel; e ao OESTE, medindo 13,00 metros, confronta com o lote nº 10. OBS: Criado única e exclusivamente para ser anexado ao lote nº 10. PROPRIETÁRIO: MUNICÍPIO DE CASCADEL. (Bens de Domínio Público Inalienáveis) conforme dispõe o artº 3º do Decreto Lei 58, de 10/12/1937 e artº 4º do Decreto nº 271 de 28/02/1967, conforme TRANSCRIÇÃO nº 41.061, as folhas 177, do Livro 3-BL e AVERBAÇÃO nº 4.719 (desmembramento/denominação) a margem da Inscrição nº 82, do Livro 8, de Registro de Loteamentos, todos deste Serviço de Registro de Imóveis. NADA MAIS.
rwvs

O referido é verdade e dou fé. Cascavel, 14 de outubro de 2014.


Mara Salete Wypych
Registradora

FUNARPEN - SELO DIGITAL Nº 4fmDT . E8kTA . 4yang - ziKL1 . 8Ffw
Consulte este selo em <http://funarpen.com.br>

Este imóvel passou a pertencer à TERCEIRA circunscrição imobiliária da comarca de Cascavel-PR, a partir de 26/12/1990.



REPÚBLICA FEDERATIVA DO BRASIL
1º SERVIÇO DE REGISTRO DE IMÓVEIS
CASCADEL - PR

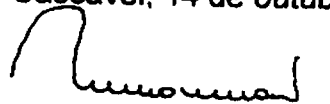
Mara Salete Wypych
CPF 524.569.009-87



CERTIDÃO NEGATIVA Nº 6.174/2014.

CERTIFICO, a pedido verbal da parte interessada que revendo os livros e demais elementos desta Serventia, **NÃO CONSTA ESTAR ONERADO POR ÔNUS REAL(IS), E NÃO POR AÇÕES REAIS E/OU PESSOAIS REIPERSECUTÓRIAS**, na forma do item 21 do inciso nº I, do artigo 167, da Lei de Registros Públicos, do seguinte imóvel: Lote urbano nº 11-A (onze-a), medindo 195,00 m², da quadra nº 5 (cinco), do loteamento **JARDIM CHAMPAGNAT**, nesta Cidade e Comarca de **CASCADEL**, Estado do **PARANÁ**, sem benfeitorias e com as seguintes medidas e confrontações: ao NORTE, medindo 15,00 metros, confronta com o lote nº 10-A; ao SUL, medindo 15,00 metros, confronta com o lote nº 12-A; ao LESTE, medindo 13,00 metros, confronta com a Rua Pedro Carlos Neppel; e ao OESTE, medindo 13,00 metros, confronta com o lote nº 11. OBS: Criado única e exclusivamente para ser anexado ao lote nº 11. PROPRIETÁRIO: MUNICÍPIO DE CASCADEL. (Bens de Domínio Público Inalienáveis) conforme dispõe o artº 3º do Decreto Lei 58, de 10/12/1937 e artº 4º do Decreto nº 271 de 28/02/1967, conforme **TRANSCRIÇÃO nº 41.061**, as folhas 177, do Livro 3-BL e **AVERBAÇÃO nº 4.719** (desmembramento/-denominação) a margem da Inscrição nº 82, do Livro 8, de Registro de Loteamentos, todos deste Serviço de Registro de Imóveis. **NADA MAIS.** *lvvs*

O referido é verdade e dou fé. Cascavel, 14 de outubro de 2014.


Mara Salete Wypych
Registradora

FUNARPEN – SELO DIGITAL Nº 4fmDT . EBSTA . 4Lzng - zMKL1 . 8FfP
Consulte este selo em <http://funarpen.com.br>

Este Imóvel passou a
pertencer à TERCEIRA
circunscrição imobiliária
da comarca de Cascavel-PR,
a partir de 26/12/1990.



REPÚBLICA FEDERATIVA DO BRASIL
1º SERVIÇO DE REGISTRO DE IMÓVEIS

CASCADEL - PR

Mara Salete Wypych

CPF 524.569.009-87



CERTIDÃO NEGATIVA Nº 6.175/2014.

CERTIFICO, a pedido verbal da parte interessada que revendo os livros e demais elementos desta Serventia, **NÃO CONSTA ESTAR ONERADO POR ÔNUS REAL(IS), E NÃO POR AÇÕES REAIS E/OU PESSOAIS REIPERSECUTÓRIAS**, na forma do item 21 do inciso nº I, do artigo 167, da Lei de Registros Públicos, do seguinte imóvel: Lote urbano nº 12-A (doze-a), medindo 195,00 m², da quadra nº 5 (cinco), do loteamento **JARDIM CHAMPAGNAT**, nesta Cidade e Comarca de **CASCADEL**, Estado do **PARANÁ**, sem benfeitorias e com as seguintes medidas e confrontações: ao NORTE, medindo 15,00 metros, confronta com o lote nº 11-A; ao SUL, medindo 15,00 metros, confronta com parte do lote nº 13; ao LESTE, medindo 13,00 metros, confronta com a Rua Pedro Carlos Neppel; e ao OESTE, medindo 13,00 metros, confronta com o lote nº 12. OBS: Criado única e exclusivamente para ser anexado ao lote nº 12. PROPRIETÁRIO: MUNICÍPIO DE CASCADEL. (Bens de Domínio Público Inalienáveis) conforme dispõe o artº 3º do Decreto Lei 58, de 10/12/1937 e artº 4º do Decreto nº 271 de 28/02/1967, conforme TRANSCRIÇÃO nº 41.061, as folhas 177, do Livro 3-BL e AVERBAÇÃO nº 4.719 (desmembramento/-denominação) a margem da Inscrição nº 82, do Livro 8, de Registro de Loteamentos, todos deste Serviço de Registro de Imóveis. NADA MAIS.*rvvs*

O referido é verdade e dou fé. Cascavel, 14 de outubro de 2014.

Mara Salete Wypych
Registradora

FUNARPEN - SELO DIGITAL Nº 4fmDT . E8kTA . 4wang - zXKL1 . 8Ffm
Consulte este selo em <http://funarpen.com.br>

Este Imóvel passou a
pertencer à TERCEIRA
circunscrição imobiliária
da comarca de Cascavel-PR,
a partir de 26/12/1990.



REPÚBLICA FEDERATIVA DO BRASIL
1º SERVIÇO DE REGISTRO DE IMÓVEIS
CASCADEL - PR

Mara Salete Wypych
CPF 524.569.009-87



CERTIDÃO NEGATIVA Nº 6.182/2014.

CERTIFICO, a pedido verbal da parte interessada que revendo os livros e demais elementos desta Serventia, **NÃO CONSTA ESTAR ONERADO POR ÔNUS REAL(IS), E NÃO POR AÇÕES REAIS E/OU PESSOAIS REIPERSECUTÓRIAS**, na forma do item 21 do inciso nº I, do artigo 167, da Lei de Registros Públicos, do seguinte imóvel: Lote urbano nº 16-A (dezesesseis-a), medindo 130,00 m², da quadra nº 5 (cinco), do loteamento **JARDIM CHAMPAGNAT**, nesta Cidade e Comarca de **CASCADEL**, Estado do **PARANÁ**, sem benfeitorias e com as seguintes medidas e confrontações: ao NORTE, medindo 13,00 metros, confronta com o lote nº 16; ao SUL, medindo 13,00 metros, confronta com a Rua Cuiabá; ao LESTE, medindo 10,00 metros, confronta com parte do lote nº 15; e ao OESTE, medindo 10,00 metros, confronta com o lote nº 17-A. OBS: Criado única e exclusivamente para ser anexado ao lote nº 16. **PROPRIETÁRIO: MUNICÍPIO DE CASCADEL**. (Bens de Domínio Público Inalienáveis) conforme dispõe o artº 3º do Decreto Lei 58, de 10/12/1937 e artº 4º do Decreto nº 271 de 28/02/1967, conforme **TRANSCRIÇÃO nº 41.061**, as folhas 177, do Livro 3-BL e **AVERBAÇÃO nº 4.719** (desmembramento/-denominação) a margem da Inscrição nº 82, do Livro 8, de Registro de Loteamentos, todos deste Serviço de Registro de Imóveis. **NADA MAIS.** *ivvs*

O referido é verdade e dou fé. Cascavel, 14 de outubro de 2014.

Mara Salete Wypych
Mara Salete Wypych
Registradora

FUNARPEN – SELO DIGITAL Nº 4fmDT . E8iTA . 427ng - z0KL1 . 8FfP
Consulte este selo em <http://funarpen.com.br>

Este Imóvel passou a
pertencer à TERCEIRA
circunscrição imobiliária
da comarca de Cascavel-PR,
a partir de 26/12/1990.



REPÚBLICA FEDERATIVA DO BRASIL
1º SERVIÇO DE REGISTRO DE IMÓVEIS
CASCADEL - PR

Mara Salete Wypych
CPF 524.569.009-87



CERTIDÃO NEGATIVA Nº 6.183/2014.

CERTIFICO, a pedido verbal da parte interessada que revendo os livros e demais elementos desta Serventia, **NÃO CONSTA ESTAR ONERADO POR ÔNUS REAL(IS), E NÃO POR AÇÕES REAIS E/OU PESSOAIS REIPERSECUTÓRIAS**, na forma do item 21 do inciso nº I, do artigo 167, da Lei de Registros Públicos, do seguinte imóvel: Lote urbano nº 17-A (dezessete-a), medindo 130,00 m², da quadra nº 5 (cinco), do loteamento **JARDIM CHAMPAGNAT**, nesta Cidade e Comarca de **CASCADEL**, Estado do **PARANÁ**, sem benfeitorias e com as seguintes medidas e confrontações: ao NORTE, medindo 13,00 metros, confronta com o lote nº 17; ao SUL, medindo 13,00 metros, confronta com a Rua Cuiabá; ao LESTE, medindo 10,00 metros, confronta com parte do lote nº 16-A; e ao OESTE, medindo 10,00 metros, confronta com o lote nº 18-A. OBS: Criado única e exclusivamente para ser anexado ao lote nº 17. **PROPRIETÁRIO: MUNICÍPIO DE CASCADEL**, (Bens de Domínio Público Inalienáveis) conforme dispõe o artº 3º do Decreto Lei 58, de 10/12/1937 e artº 4º do Decreto nº 271 de 28/02/1967, conforme **TRANSCRIÇÃO nº 41.061**, as folhas 177, do Livro 3-BL e **AVERBAÇÃO nº 4.719** (desmembramento/-denominação) a margem da Inscrição nº 82, do Livro 8, de Registro de Loteamentos, todos deste Serviço de Registro de Imóveis. **NADA MAIS.** *rwvs*

O referido é verdade e dou fé. Cascavel, 14 de outubro de 2014. *

Mara Salete Wypych
Mara Salete Wypych
Registradora

FUNARPEN - SELO DIGITAL Nº 4fmDT . E8RTA . 4CAng - zNKL1 . 8Ff1
Consulte este selo em <http://funarpen.com.br>

Este Imóvel passou a
pertencer à TERCEIRA
circunscrição imobiliária
da comarca de Cascavel-PR,
a partir de 26/12/1990.



REPÚBLICA FEDERATIVA DO BRASIL
1º SERVIÇO DE REGISTRO DE IMÓVEIS
CASCADEL - PR

Mara Salete Wypych
CPF 524.569.009-87



CERTIDÃO NEGATIVA Nº 6.185/2014.

CERTIFICO, a pedido verbal da parte interessada que revendo os livros e demais elementos desta Serventia, **NÃO CONSTA ESTAR ONERADO POR ÔNUS REAL(IS), E NÃO POR AÇÕES REAIS E/OU PESSOAIS REIPERSECUTÓRIAS**, na forma do item 21 do inciso nº I, do artigo 167, da Lei de Registros Públicos, do seguinte imóvel: Lote urbano nº 18-A (dezoito-a), medindo **130,00 m²**, da quadra nº 5 (cinco), do loteamento **JARDIM CHAMPAGNAT**, nesta Cidade e Comarca de **CASCADEL**, Estado do **PARANÁ**, sem benfeitorias e com as seguintes medidas e confrontações: ao NORTE, medindo 13,00 metros, confronta com o lote nº 18; ao SUL, medindo 13,00 metros, confronta com a Rua Cuiabá; ao LESTE, medindo 10,00 metros, confronta com o lote nº 17-A; e ao OESTE, medindo 10,00 metros, confronta com o lote nº 19-A. OBS: Criado única e exclusivamente para ser anexado ao lote nº 18. **PROPRIETÁRIO: MUNICÍPIO DE CASCADEL**, (Bens de Domínio Público Inalienáveis) conforme dispõe o artº 3º do Decreto Lei 58, de 10/12/1937 e artº 4º do Decreto nº 271 de 28/02/1967, conforme **TRANSCRIÇÃO nº 41.061**, as folhas 177, do Livro 3-BL e **AVERBAÇÃO nº 4.719** (desmembramento/denominação) a margem da Inscrição nº 82, do Livro 8, de Registro de Loteamentos, todos deste Serviço de Registro de Imóveis. **NADA MAIS.**lvvs

O referido é verdade e dou fé. Cascavel, 14 de outubro de 2014.


Mara Salete Wypych
Registradora

FUNARPEN – SELO DIGITAL Nº 4fmDT . E8pTA . 4WUng - zEKL1 . 8Ff1
Consulte este selo em <http://funarpen.com.br>

Este imóvel passou a pertencer à TERCEIRA circunscrição imobiliária da comarca de Cascavel-PR, a partir de 26/12/1990.



REPÚBLICA FEDERATIVA DO BRASIL
1º SERVIÇO DE REGISTRO DE IMÓVEIS
CASCADEL - PR

Mara Salete Wypych
CPF 524.569.009-87



CERTIDÃO NEGATIVA Nº 6.186/2014.

CERTIFICO, a pedido verbal da parte interessada que revendo os livros e demais elementos desta Serventia, **NÃO CONSTA ESTAR ONERADO POR ÔNUS REAL(IS), E NÃO POR AÇÕES REAIS E/OU PESSOAIS REIPERSECUTÓRIAS**, na forma do item 21 do inciso nº 1, do artigo 167, da Lei de Registros Públicos, do seguinte imóvel: Lote urbano nº 19-A (dezenove-a), medindo 130,00 m², da quadra nº 5 (cinco), do loteamento **JARDIM CHAMPAGNAT**, nesta Cidade e Comarca de **CASCADEL**, Estado do **PARANÁ**, sem benfeitorias e com as seguintes medidas e confrontações: ao NORTE, medindo 13,00 metros, confronta com o lote nº 19; ao SUL, medindo 13,00 metros, confronta com a Rua Cuiabá; ao LESTE, medindo 10,00 metros, confronta com o lote nº 18-A; e ao OESTE, medindo 10,00 metros, confronta com parte do lote nº 20. OBS: Criado única e exclusivamente para ser anexado ao lote nº 19. **PROPRIETÁRIO: MUNICÍPIO DE CASCADEL**, (Bens de Domínio Público Inalienáveis) conforme dispõe o artº 3º do Decreto Lei 58, de 10/12/1937 e artº 4º do Decreto nº 271 de 28/02/1967, conforme **TRANSCRIÇÃO nº 41.061**, as folhas 177, do Livro 3-BL e **AVERBAÇÃO nº 4.719** (desmembramento/denominação) a margem da Inscrição nº 82, do Livro 8, de Registro de Loteamentos, todos deste Serviço de Registro de Imóveis. **NADA MAIS.** *lvvs*

O referido é verdade e dou fé. Cascavel, 14 de outubro de 2014.

Mara Salete Wypych
Mara Salete Wypych
Registradora

FUNARPEN - SELO DIGITAL Nº 4fmDT . E8kTA . 4Rang - zZKL1 . 8FfV
Consulte este selo em <http://funarpen.com.br>

Este Imóvel passou a
pertencer à **TERCEIRA**
circunscrição imobiliária
da comarca de Cascavel-PR,
a partir de 26/12/1990.



REPÚBLICA FEDERATIVA DO BRASIL
1º SERVIÇO DE REGISTRO DE IMÓVEIS
CASCADEL - PR

Mara Salete Wypych
CPF 524.569.009-87



CERTIDÃO NEGATIVA Nº 6.187/2014.

CERTIFICO, a pedido verbal da parte interessada que revendo os livros e demais elementos desta Serventia, **NÃO CONSTA ESTAR ONERADO POR ÔNUS REAL(IS), E NÃO POR AÇÕES REAIS E/OU PESSOAIS REIPERSECUTÓRIAS**, na forma do item 21 do inciso nº 1, do artigo 167, da Lei de Registros Públicos, do seguinte imóvel: Lote urbano nº 23-A (vinte e três-a), medindo **195,00 m²**, da quadra nº 5 (cinco), do loteamento **JARDIM CHAMPAGNAT**, nesta Cidade e Comarca de **CASCADEL**, Estado do **PARANÁ**, sem benfeitorias e com a seguintes medidas e confrontações: ao NORTE, medindo 15,00 metros, confronta com o lote nº 24-A; ao SUL, medindo 15,00 metros, confronta com parte do nº 22; ao LESTE, medindo 13,00 metros, confronta com o lote nº 23; e ao OESTE, medindo 13,00 metros, confronta com a Rua Emiliano Afonso da Silva. **OBS: Criado única e exclusivamente para ser anexado ao lote nº 23. PROPRIETÁRIO: MUNICÍPIO DE CASCADEL** (Bens de Domínio Público Inalienáveis) conforme dispõe o artº 3º do Decreto Lei 58, de 10/12/1937 e artº 4º do Decreto nº 271 de 28/02/1967, conforme **TRANSCRIÇÃO nº 41.061**, as folhas 177, do Livro 3-BL e **AVERBAÇÃO nº 4.719** (desmembramento/denominação) a margem da Inscrição nº 82, do Livro 8, de Registro de Loteamentos, todos deste Serviço de Registro de Imóveis. **NADA MAIS.**

O referido é verdade e dou fé. Cascavel, 14 de outubro de 2014.


Mara Salete Wypych
Registradora

FUNARPEN - SELO DIGITAL Nº 4fmDT . E8oTA . 4nAng - zLKL1 . 8FfQ
Consulte este selo em <http://funarpen.com.br>

Este Imóvel passou a
pertencer à **TERCEIRA**
circunscrição imobiliária
da comarca de **Cascavel-PR**,
a partir de **26/12/1990**.



REPÚBLICA FEDERATIVA DO BRASIL
1º SERVIÇO DE REGISTRO DE IMÓVEIS
CASCADEL - PR

Mara Salete Wypych
CPF 524.569.009-87



CERTIDÃO NEGATIVA Nº 6.188/2014.

CERTIFICO, a pedido verbal da parte interessada que revendo os livros e demais elementos desta Serventia, **NÃO CONSTA ESTAR ONERADO POR ÔNUS REAL(IS), E NÃO POR AÇÕES REAIS E/OU PESSOAIS REIPERSECUTÓRIAS**, na forma do item 21 do inciso nº I, do artigo 167, da Lei de Registros Públicos, do seguinte imóvel: Lote urbano nº 24-A (vinte e quatro-a), medindo 195,00 m², da quadra nº 5 (cinco), do loteamento **JARDIM CHAMPAGNAT**, nesta Cidade e Comarca de **CASCADEL**, Estado do **PARANÁ**, sem benfeitorias e com a seguintes medidas e confrontações: ao NORTE, medindo 15,00 metros, confronta com o lote nº 25-A; ao SUL, medindo 15,00 metros, confronta com o lote nº 23-A; ao LESTE, medindo 13,00 metros, confronta com o lote nº 24; e ao OESTE, medindo 13,00 metros, confronta com a Rua Emiliano Afonso da Silva. OBS: Criado única e exclusivamente para ser anexado ao lote nº 24. **PROPRIETÁRIO: MUNICÍPIO DE CASCADEL**, (Bens de Domínio Público Inalienáveis) conforme dispõe o artº 3º do Decreto Lei 58, de 10/12/1937 e artº 4º do Decreto nº 271 de 28/02/1967, conforme **TRANSCRIÇÃO nº 41.061**, as folhas 177, do Livro 3-BL e **AVERBAÇÃO nº 4.719** (desmembramento/denominação) a margem da Inscrição nº 82, do Livro 8, de Registro de Loteamentos, todos deste Serviço de Registro de Imóveis. **NADA MAIS.** iv/vs

O referido é verdade e dou fé. Cascavel, 14 de outubro de 2014.

Mara Salete Wypych
Registradora

FUNARPEN - SELO DIGITAL Nº 4fmDT . EBkTA . 4Aang - zoKL1 . 8Ffs
Consulte este selo em <http://funarpen.com.br>

Este Imóvel passou a
pertencer à TERCEIRA
circunscrição imobiliária
da comarca de Cascavel-PR,
a partir de 26/02/1990.



REPÚBLICA FEDERATIVA DO BRASIL
1º SERVIÇO DE REGISTRO DE IMÓVEIS
CASCADEL - PR

Mara Salete Wypych
CPF 524.569.009-87



CERTIDÃO NEGATIVA Nº 6.189/2014.

CERTIFICO, a pedido verbal da parte interessada que revendo os livros e demais elementos desta Serventia, **NÃO CONSTA ESTAR ONERADO POR ÔNUS REAL(IS), E NÃO POR AÇÕES REAIS E/OU PESSOAIS REIPERSECUTÓRIAS**, na forma do item 21 do inciso nº 1, do artigo 167, da Lei de Registros Públicos, do seguinte imóvel: Lote urbano nº **25-A** (vinte e cinco-a), medindo **195,00 m²**, da quadra nº **5** (cinco), do loteamento **JARDIM CHAMPAGNAT**, nesta Cidade e Comarca de **CASCADEL**, Estado do **PARANÁ**, sem benfeitorias e com as seguintes medidas e confrontações: ao **NORTE**, medindo 15,00 metros, confronta com parte do lote nº 26; ao **SUL**, medindo 15,00 metros, confronta com o lote nº 24-A; ao **LESTE**, medindo 13,00 metros, confronta com o lote nº 25; e ao **OESTE**, medindo 13,00 metros, confronta com a Rua Emiliano Afonso da Silva. OBS: Criado única e exclusivamente para ser anexado ao lote nº 25. PROPRIETÁRIO: MUNICÍPIO DE CASCADEL. (Bens de Domínio Público Inalienáveis) conforme dispõe o artº 3º do Decreto Lei 58, de 10/12/1937 e artº 4º do Decreto nº 271 de 28/02/1967, conforme **TRANSCRIÇÃO nº 41.061**, as folhas 177, do Livro 3-BL e **AVERBAÇÃO nº 4.719** (desmembramento/denominação) a margem da Inscrição nº 82, do Livro 8, de Registro de Loteamentos, todos deste Serviço de Registro de Imóveis. **NADA MAIS.** iv/vs

O referido é verdade e dou fé. Cascavel, 14 de outubro de 2014.


Mara Salete Wypych
Registradora

FUNARPEN - SELO DIGITAL Nº 4fmDT . E8oTA . 4mIng - zDKL1 . 8FfH
Consulte este selo em <http://funarpen.com.br>

Este Imóvel passou a pertencer à **TERCEIRA** circunscrição imobiliária da comarca de Cascavel-PR, a partir de 26/12/1990.



REPÚBLICA FEDERATIVA DO BRASIL
1º SERVIÇO DE REGISTRO DE IMÓVEIS
CASCADEL - PR

Mara Salete Wypych
CPF 524.569.009-87



CERTIDÃO NEGATIVA Nº 6.190/2014.

CERTIFICO, a pedido verbal da parte interessada que revendo os livros e demais elementos desta Serventia, **NÃO CONSTA ESTAR ONERADO POR ÔNUS REAL(IS), E NÃO POR AÇÕES REAIS E/OU PESSOAIS REIPERSECUTÓRIAS**, na forma do item 21 do inciso nº I, do artigo 167, da Lei de Registros Públicos, do seguinte imóvel: Lote urbano nº 3-A (três-a), medindo 130,00 m², da quadra nº 6 (seis), do loteamento **JARDIM CHAMPAGNAT**, nesta Cidade e Comarca de **CASCADEL**, Estado do **PARANÁ**, sem benfeitorias e com as seguintes medidas e confrontações: ao NORTE, medindo 13,00 metros, confronta com a Rua Cuiabá; ao SUL, medindo 13,00 metros, confronta com o lote nº 3; ao LESTE, medindo 10,00 metros, confronta com o lote nº 4-A; e ao OESTE, medindo 10,00 metros, confronta com parte do lote nº 2. OBS: Criado única e exclusivamente para ser anexado ao lote nº 3. PROPRIETÁRIO: MUNICÍPIO DE CASCADEL. (Bens de Domínio Público Inalienáveis) conforme dispõe o artº 3º do Decreto Lei 58, de 10/12/1937 e artº 4º do Decreto nº 271 de 28/02/1967, conforme **TRANSCRIÇÃO nº 41.061**, as folhas 177, do Livro 3-BL e **AVERBAÇÃO nº 4.719** (desmembramento/denominação) a margem da Inscrição nº 82, do Livro 8, de Registro de Loteamentos, todos deste Serviço de Registro de Imóveis. **NADA MAIS.** *lvws*

O referido é verdade e dou fé. Cascavel, 14 de outubro de 2014.

Mara Salete Wypych
Registradora

FUNARPEN – SELO DIGITAL Nº 4fmDT . E8bTA . 4bVng - zDKL1 . 8FfC
Consulte este selo em <http://funarpen.com.br>

Este Imóvel passou a
pertencer à TERCEIRA
circunscrição imobiliária
da comarca de Cascavel-PR,
a partir de 26/12/1999



REPÚBLICA FEDERATIVA DO BRASIL
1º SERVIÇO DE REGISTRO DE IMÓVEIS
CASCADEL - PR

Mara Salete Wypych
CPF 524.569.009-87



CERTIDÃO NEGATIVA Nº 6.191/2014.

CERTIFICO, a pedido verbal da parte interessada que revendo os livros e demais elementos desta Serventia, **NÃO CONSTA ESTAR ONERADO POR ÔNUS REAL(IS), E NÃO POR AÇÕES REAIS E/OU PESSOAIS REIPERSECUTÓRIAS**, na forma do item 21 do inciso nº I, do artigo 167, da Lei de Registros Públicos, do seguinte imóvel: Lote urbano nº 4-A (quatro-a), medindo **130,00 m²**, da quadra nº 6 (seis), do loteamento **JARDIM CHAMPAGNAT**, nesta Cidade e Comarca de **CASCADEL**, Estado do **PARANÁ**, sem benfeitorias e com as seguintes medidas e confrontações: ao NORTE, medindo 13,00 metros, confronta com a Rua Cuiabá; ao SUL, medindo 13,00 metros, confronta com o lote nº 4; ao LESTE, medindo 10,00 metros, confronta com o lote nº 5-A; e ao OESTE, medindo 10,00 metros, confronta com o lote nº 3-A. OBS: Criado única e exclusivamente para ser anexado ao lote nº 4. PROPRIETÁRIO: MUNICÍPIO DE CASCADEL. (Bens de Domínio Público Inalienáveis) conforme dispõe o artº 3º do Decreto Lei 58, de 10/12/1937 e artº 4º do Decreto nº 271 de 28/02/1967, conforme TRANSCRIÇÃO nº 41.061, as folhas 177, do Livro 3-BL e AVERBAÇÃO nº 4.719 (desmembramento/denominação) a margem da Inscrição nº 82, do Livro 8, de Registro de Loteamentos, todos deste Serviço de Registro de Imóveis. **NADA MAIS.** *ivvs*

O referido é verdade e dou fé. Cascavel, 14 de outubro de 2014.

Mara Salete Wypych
Registradora

FUNARPEN – SELO DIGITAL Nº 4fmDT . E8yTA . 4D1ng - z0KL1 . 8Ffx
Consulte este selo em <http://funarpen.com.br>

Este imóvel passou a pertencer à TERCEIRA circunscrição imobiliária da comarca de Cascavel-PR, a partir de 26/12/1990.



REPÚBLICA FEDERATIVA DO BRASIL
1º SERVIÇO DE REGISTRO DE IMÓVEIS

CASCADEL - PR

Mara Salete Wypych

CPF 524.569.009-87



CERTIDÃO NEGATIVA Nº 6.192/2014.

CERTIFICO, a pedido verbal da parte interessada que revendo os livros e demais elementos desta Serventia, **NÃO CONSTA ESTAR ONERADO POR ÔNUS REAL(IS), E NÃO POR AÇÕES REAIS E/OU PESSOAIS REIPERSECUTÓRIAS**, na forma do item 21 do inciso nº 1, do artigo 167, da Lei de Registros Públicos, do seguinte imóvel: Lote urbano nº **5-A** (cinco-a), medindo **130,00 m²**, da quadra nº 6 (seis), do loteamento **JARDIM CHAMPAGNAT**, nesta Cidade e Comarca de **CASCADEL**, Estado do **PARANÁ**, sem benfeitorias e com as seguintes medidas e confrontações: ao **NORTE**, medindo 13,00 metros, confronta com a Rua Cuiabá; ao **SUL**, medindo 13,00 metros, confronta com o lote nº 5; ao **LESTE**, medindo 10,00 metros, confronta com o lote nº 6-A; e ao **OESTE**, medindo 10,00 metros, confronta com o lote nº 4-A. **OBS: Criado única e exclusivamente para ser anexado ao lote nº 5. PROPRIETÁRIO: MUNICÍPIO DE CASCADEL**, (Bens de Domínio Público Inalienáveis) conforme dispõe o artº 3º do Decreto Lei 58, de 10/12/1937 e artº 4º do Decreto nº 271 de 28/02/1967, conforme **TRANSCRIÇÃO nº 41.061**, as folhas 177, do Livro 3-BL e **AVERBAÇÃO nº 4.719** (desmembramento/denominação) a margem da Inscrição nº 82, do Livro 8, de Registro de Loteamentos, todos deste Serviço de Registro de Imóveis. **NADA MAIS.** *mwv*

O referido é verdade e dou fé. Cascavel, 14 de outubro de 2014.

Mara Salete Wypych
Registradora

FUNARPEN - SELO DIGITAL Nº 4fmDT . E8DTA . 4Lzng - zbKL1 . 8Ffq
Consulte este selo em <http://funarpen.com.br>

Este Imóvel passou a
pertencer à TERCEIRA
circunscrição imobiliária
da comarca de Cascavel-PR,
a partir de 26/12/1990.



REPÚBLICA FEDERATIVA DO BRASIL
1º SERVIÇO DE REGISTRO DE IMÓVEIS
CASCADEL - PR

Mara Salete Wypych
CPF 524.569.009-87



CERTIDÃO NEGATIVA Nº 6.193/2014.

CERTIFICO, a pedido verbal da parte interessada que revendo os livros e demais elementos desta Serventia, **NÃO CONSTA ESTAR ONERADO POR ÔNUS REAL(IS), E NÃO POR AÇÕES REAIS E/OU PESSOAIS REIPERSECUTÓRIAS**, na forma do item 21 do inciso nº 1, do artigo 167, da Lei de Registros Públicos, do seguinte imóvel: Lote urbano nº 6-A (seis-a), medindo 130,00 m², da quadra nº 6 (seis), do loteamento **JARDIM CHAMPAGNAT**, nesta Cidade e Comarca de **CASCADEL**, Estado do **PARANÁ**, sem benfeitorias e com a seguintes medidas e confrontações: ao NORTE, medindo 13,00 metros, confronta com a Rua Cuiabá; ao SUL, medindo 13,00 metros, confronta com o lote nº 6; ao LESTE, medindo 10,00 metros, confronta com parte do lote nº 7; e ao OESTE, medindo 10,00 metros, confronta com o lote nº 5-A. OBS: Criado única e exclusivamente para ser anexado ao lote nº 6. PROPRIETÁRIO: MUNICÍPIO DE CASCADEL. (Bens de Domínio Público Inalienáveis) conforme dispõe o artº 3º do Decreto Lei 58, de 10/12/1937 e artº 4º do Decreto nº 271 de 28/02/1967, conforme TRANSCRIÇÃO nº 41.061, as folhas 177, do Livro 3-BL e AVERBAÇÃO nº 4.719 (desmembramento/denominação) a margem da Inscrição nº 82, do Livro 8, de Registro de Loteamentos, todos deste Serviço de Registro de Imóveis. NADA MAIS.
rwvs

O referido é verdade e dou fé. Cascavel, 14 de outubro de 2014.

Mara Salete Wypych
Registradora

FUNARPEN - SELO DIGITAL Nº 4fmDT . E8gTA . 4Gang - zNKL1 . 8FfD
Consulte este selo em <http://funarpen.com.br>

Este Imóvel passou a pertencer à TERCEIRA circunscrição imobiliária da comarca de Cascavel-PR, a partir de 26/12/1990.



REPÚBLICA FEDERATIVA DO BRASIL
1º SERVIÇO DE REGISTRO DE IMÓVEIS
CASCADEL - PR


Mara Salete Wypych
CPF 524.569.009-87



CERTIDÃO NEGATIVA Nº 6.195/2014.

CERTIFICO, a pedido verbal da parte interessada que revendo os livros e demais elementos desta Serventia, **NÃO CONSTA ESTAR ONERADO POR ÔNUS REAL(IS), E NÃO POR AÇÕES REAIS E/OU PESSOAIS REIPERSECUTÓRIAS**, na forma do item 21 do inciso nº I, do artigo 167, da Lei de Registros Públicos, do seguinte imóvel: Lote urbano nº 9-A (nove-a), medindo 195,00 m², da quadra nº 6 (seis), do loteamento **JARDIM CHAMPAGNAT**, nesta Cidade e Comarca de **CASCADEL**, Estado do **PARANÁ**, sem benfeitorias e com as seguintes medidas e confrontações: ao NORTE, medindo 15,00 metros, confronta com parte do lote nº 9; ao SUL, medindo 15,00 metros, confronta com o lote nº 11-A; ao LESTE, medindo 13,00 metros, confronta com a Rua Pedro Carlos Neppel; e ao OESTE, medindo 13,00 metros, confronta com parte do lote nº 9. OBS: Criado única e exclusivamente para ser anexado ao lote nº 9. PROPRIETÁRIO: MUNICÍPIO DE CASCADEL, (Bens de Domínio Público Inalienáveis) conforme dispõe o artº 3º do Decreto Lei 58, de 10/12/1937 e artº 4º do Decreto nº 271 de 28/02/1967, conforme TRANSCRIÇÃO nº 41.061, as folhas 177, do Livro 3-BL e AVERBAÇÃO nº 4.719 (desmembramento/-denominação) a margem da Inscrição nº 82, do Livro 8, de Registro de Loteamentos, todos deste Serviço de Registro de Imóveis. NADA MAIS.*ivns*

O referido é verdade e dou fé. Cascavel, 14 de outubro de 2014.


Mara Salete Wypych
Registradora

FUNARPEN - SELO DIGITAL Nº 4fmDT . E81TA . 4x9ng - zfkL1 . 8Ffu
Consulte este selo em <http://funarpen.com.br>

Este Imóvel passou a
pertencer à TERCEIRA
circunscrição imobiliária
da comarca de Cascavel-PR,
a partir de 26/12/1990.



REPÚBLICA FEDERATIVA DO BRASIL
1º SERVIÇO DE REGISTRO DE IMÓVEIS
CASCADEL - PR


Mara Salete Wypych
CPF 524.569.009-87



CERTIDÃO NEGATIVA Nº 6.196/2014.

CERTIFICO, a pedido verbal da parte interessada que revendo os livros e demais elementos desta Serventia, **NÃO CONSTA ESTAR ONERADO POR ÔNUS REAL(IS), E NÃO POR AÇÕES REAIS E/OU PESSOAIS REIPERSECUTÓRIAS**, na forma do item 21 do inciso nº I, do artigo 167, da Lei de Registros Públicos, do seguinte imóvel: Lote urbano nº 11-A (onze-a), medindo 195,00 m², da quadra nº 6 (seis), do loteamento **JARDIM CHAMPAGNAT**, nesta Cidade e Comarca de **CASCADEL**, Estado do **PARANÁ**, sem benfeitorias e com as seguintes medidas e confrontações: ao NORTE, medindo 15,00 metros, confronta com o lote nº 9-A; ao SUL, medindo 15,00 metros, confronta com o lote nº 12-A; ao LESTE, medindo 13,00 metros, confronta com a Rua Pedro Carlos Neppel; e ao OESTE, medindo 13,00 metros, confronta com o lote nº 11. OBS: Criado única e exclusivamente para ser anexado ao lote nº 11. **PROPRIETÁRIO: MUNICÍPIO DE CASCADEL**, (Bens de Domínio Público Inalienáveis) conforme dispõe o artº 3º do Decreto Lei 58, de 10/12/1937 e artº 4º do Decreto nº 271 de 28/02/1967, conforme **TRANSCRIÇÃO nº 41.061**, as folhas 177, do Livro 3-BL e **AVERBAÇÃO nº 4.719** (desmembramento/-denominação) a margem da Inscrição nº 82, do Livro 8, de Registro de Loteamentos, todos deste Serviço de Registro de Imóveis. **NADA MAIS.** *lvv*

O referido é verdade e dou fé. Cascavel, 14 de outubro de 2014.


Mara Salete Wypych
Registradora

FUNARPEN - SELO DIGITAL Nº 4fmdT . E8RTA . 4FAng - zeKL1 . 8Ffu
Consulte este selo em <http://funarpen.com.br>

Este Imóvel passou a
pertencer à TERCEIRA
circunscrição imobiliária
da comarca de Cascavel-PR,
a partir de 26/12/1990.



REPÚBLICA FEDERATIVA DO BRASIL
1º SERVIÇO DE REGISTRO DE IMÓVEIS
CASCADEL - PR

Mara Salete Wypych
CPF 524.569.009-87



CERTIDÃO NEGATIVA Nº 6.197/2014.

CERTIFICO, a pedido verbal da parte interessada que revendo os livros e demais elementos desta Serventia, **NÃO CONSTA ESTAR ONERADO POR ÔNUS REAL(IS), E NÃO POR AÇÕES REAIS E/OU PESSOAIS REIPERSECUTÓRIAS**, na forma do item 21 do inciso nº I, do artigo 167, da Lei de Registros Públicos, do seguinte imóvel: Lote urbano nº 12-A (doze-a), medindo 195,00 m², da quadra nº 6 (seis), do loteamento **JARDIM CHAMPAGNAT**, nesta Cidade e Comarca de **CASCADEL**, Estado do **PARANÁ**, sem benfeitorias e com as seguintes medidas e confrontações: ao NORTE, medindo 15,00 metros, confronta com o lote nº 11-A; ao SUL, medindo 15,00 metros, confronta com o lote nº 13; ao LESTE, medindo 13,00 metros, confronta com a Rua Pedro Carlos Neppel; e ao OESTE, medindo 13,00 metros, confronta com o lote nº 12. OBS: Criado única e exclusivamente para ser anexado ao lote nº 12. **PROPRIETÁRIO: MUNICÍPIO DE CASCADEL**. (Bens de Domínio Público Inalienáveis) conforme dispõe o artº 3º do Decreto Lei 58, de 10/12/1937 e artº 4º do Decreto nº 271 de 28/02/1967, conforme TRANSCRIÇÃO nº 41.061, as folhas 177, do Livro 3-BL e AVERBAÇÃO nº 4.719 (desmembramento/denominação) a margem da Inscrição nº 82, do Livro 8, de Registro de Loteamentos, todos deste Serviço de Registro de Imóveis. **NADA MAIS.** *lvvs*

O referido é verdade e dou fé. Cascavel, 14 de outubro de 2014.

Mara Salete Wypych
Registradora

FUNARPEN - SELO DIGITAL Nº 4fmDT . EBpTA . 4fUng - zOKL1 . 8Ffw
Consulte este selo em <http://funarpen.com.br>

Este imóvel passou a pertencer à TERCEIRA circunscrição imobiliária da comarca de Cascavel-PR, a partir de 26/12/1990.



REPÚBLICA FEDERATIVA DO BRASIL
1º SERVIÇO DE REGISTRO DE IMÓVEIS
CASCADEL - PR

Mara Salete Wypych
CPF 524.569.009-87



CERTIDÃO NEGATIVA Nº 6.198/2014.

CERTIFICO, a pedido verbal da parte interessada que revendo os livros e demais elementos desta Serventia, **NÃO CONSTA ESTAR ONERADO POR ÔNUS REAL(IS), E NÃO POR AÇÕES REAIS E/OU PESSOAIS REIPERSECUTÓRIAS**, na forma do item 21 do inciso nº 1, do artigo 167, da Lei de Registros Públicos, do seguinte imóvel: Lote urbano nº 20-A (vinte-a), medindo **195,00 m²**, da quadra nº 6 (seis), do loteamento **JARDIM CHAMPAGNAT**, nesta Cidade e Comarca de **CASCADEL**, Estado do **PARANÁ**, sem benfeitorias e com as seguintes medidas e confrontações: ao NORTE, medindo 15,00 metros, confronta com o lote nº 21-A; ao SUL, medindo 15,00 metros, confronta com parte do lote nº 19; ao LESTE, medindo 13,00 metros, confronta com o lote nº 20; e ao OESTE, medindo 13,00 metros, confronta com a Rua Emiliano Afonso da Silva. OBS: Criado única e exclusivamente para ser anexado ao lote nº 20. PROPRIETÁRIO: MUNICÍPIO DE CASCADEL (Bens de Domínio Público Inalienáveis) conforme dispõe o artº 3º do Decreto Lei 58. de 10/12/1937 e artº 4º do Decreto nº 271 de 28/02/1967, conforme TRANSCRIÇÃO nº **41.061**, as folhas 177, do Livro 3-BL e AVERBAÇÃO nº **4.719** (desmembramento/denominação) a margem da Inscrição nº 82, do Livro 8, de Registro de Loteamentos, todos deste Serviço de Registro de Imóveis. **NADA MAIS.** *lvvs*

O referido é verdade e dou fé. Cascavel, 14 de outubro de 2014.


Mara Salete Wypych
Registradora

FUNARPEN - SELO DIGITAL Nº 4fmDT . E8YTA . 44ing - ztKL1 . 8Ff1
Consulte este selo em <http://funarpen.com.br>

Este Imóvel passou a
pertencer à **TERCEIRA**
circunscrição imobiliária
da comarca de Cascavel-PR,
a partir de 26/12/1990.



REPÚBLICA FEDERATIVA DO BRASIL
1º SERVIÇO DE REGISTRO DE IMÓVEIS
CASCADEL - PR


Mara Salete Wypych
CPF 524.569.009-87



CERTIDÃO NEGATIVA Nº 6.199/2014.

CERTIFICO, a pedido verbal da parte interessada que revendo os livros e demais elementos desta Serventia, **NÃO CONSTA ESTAR ONERADO POR ÔNUS REAL(IS), E NÃO POR AÇÕES REAIS E/OU PESSOAIS REIPERSECUTÓRIAS**, na forma do item 21 do inciso nº 1, do artigo 167, da Lei de Registros Públicos, do seguinte imóvel: Lote urbano nº 21-A (vinte-um-a), medindo **195,00 m²**, da quadra nº **6** (seis), do loteamento **JARDIM CHAMPAGNAT**, nesta Cidade e Comarca de **CASCADEL**, Estado do **PARANÁ**, sem benfeitorias e com as seguintes medidas e confrontações: ao NORTE, medindo 15,00 metros, confronta com o lote nº 22-A; ao SUL, medindo 15,00 metros, confronta com o lote nº 20-A; ao LESTE, medindo 13,00 metros, confronta com o lote nº 21; e ao OESTE, medindo 13,00 metros, confronta com a Rua Emiliano Afonso da Silva. OBS: Criado única e exclusivamente para ser anexado ao lote nº 21. PROPRIETÁRIO: MUNICÍPIO DE CASCADEL (Bens de Domínio Público Inalienáveis) conforme dispõe o artº 3º do Decreto Lei 58. de 10/12/1937 e artº 4º do Decreto nº 271 de 28/02/1967, conforme TRANSCRIÇÃO nº **41.061**, as folhas 177, do Livro 3-BL e AVERBAÇÃO nº **4.719** (desmembramento/denominação) a margem da Inscrição nº 82, do Livro 8, de Registro de Loteamentos, todos deste Serviço de Registro de Imóveis. **NADA MAIS.** *rwvs*

O referido é verdade e dou fé. Cascavel, 14 de outubro de 2014.


Mara Salete Wypych
Registradora

FUNARPEN - SELO DIGITAL Nº 4fmDT . E8RTA . 4jAng - zbKL1 . 8FfG
Consulte este selo em <http://funarpen.com.br>

Este Imóvel passou a
pertencer à TERCEIRA
circunscrição imobiliária
da comarca de Cascavel-PR,
a partir de 26/12/1990.



REPÚBLICA FEDERATIVA DO BRASIL
1º SERVIÇO DE REGISTRO DE IMÓVEIS

CASCADEL - PR
Mara Salete Wypych
CPF 524.569.009-87



CERTIDÃO NEGATIVA Nº 6.200/2014.

CERTIFICO, a pedido verbal da parte interessada que revendo os livros e demais elementos desta Serventia, **NÃO CONSTA ESTAR ONERADO POR ÔNUS REAL(IS), E NÃO POR AÇÕES REAIS E/OU PESSOAIS REIPERSECUTÓRIAS**, na forma do item 21 do inciso nº I, do artigo 167, da Lei de Registros Públicos, do seguinte imóvel: Lote urbano nº **22-A** (vinte-dois-a), medindo **195,00 m²**, da quadra nº **6** (seis), do loteamento **JARDIM CHAMPAGNAT**, nesta Cidade e Comarca de **CASCADEL**, Estado do **PARANÁ**, sem benfeitorias e com as seguintes medidas e confrontações: ao **NORTE**, medindo 15,00 metros, confronta com parte do lote nº **23**; ao **SUL**, medindo 15,00 metros, confronta com o lote nº **21-A**; ao **LESTE**, medindo 13,00 metros, confronta com o lote nº **22**; e ao **OESTE**, medindo 13,00 metros, confronta com a Rua Emiliano Afonso da Silva. OBS: Criado única e exclusivamente para ser anexado ao lote nº 22. **PROPRIETÁRIO: MUNICÍPIO DE CASCADEL**, (Bens de Domínio Público Inalienáveis) conforme dispõe o artº 3º do Decreto Lei 58, de 10/12/1937 e artº 4º do Decreto nº 271 de 28/02/1967, conforme **TRANSCRIÇÃO nº 41.061**, as folhas 177, do Livro 3-BL e **AVERBAÇÃO nº 4.719** (desmembramento/denominação) a margem da Inscrição nº 82, do Livro 8, de Registro de Loteamentos, todos deste Serviço de Registro de Imóveis. **NADA MAIS.** /w/vs


O referido é verdade e dou fé. Cascavel, 14 de outubro de 2014.


Mara Salete Wypych
Registradora

FUNARPEN – SELO DIGITAL Nº 4fmDT . E8YTA . 4ling - z3KL1 . 8Ff0
Consulte este selo em <http://funarpen.com.br>

Este Imóvel passou a
pertencer à **TERCEIRA**
circunscrição imobiliária
da comarca de Cascavel-PR
a partir de 25/12/1990.

ESPELHO DO CADASTRO - ITBI



Cadastro: 1337681000 MUNICIPIO DE CASCAVEL

157 - Situação do Cadastro....	1 Ativo
012 - Quadra.....	0002
013 - Lote.....	003A
008 - Loteamento.....	88 CHAMPAGNAT JARDIM
005 - Condomínio Vertical....	Não informado
006 - Condomínio Horizontal....	
007 - Complemento Endereço....	
600 - Complemento 2.....	
009 - Bloco.....	
010 - Apartamento.....	
100 - Logradouro.....	596 RUA PADRE CARLOS NITZKO
004 - Número do Imóvel.....	591
038 - Situação Localização....	16 Uma Frente 1,00
047 - Logradouro 2	
056 - Testada Principal.....	13,00
058 - Área Total do Lote.....	130,00
062 - Área Construída Unidade:	0,00
068 - Área Total Construída...	0,00
033 - Ocupação.....	15 Não Construído
069 - N.Pavimentos.....	0
070 - Tipo.....	0 xxxxxxxx
071 - Fachada.....	0 0
073 - Posição.....	0 xxxxxxxxxx
074 - Situação Construção....	0 xxxxxxxxxxxx
075 - Estrutura.....	0 xxxxxxxxxxxx
076 - Cobertura.....	0 0
078 - Paredes.....	0 0
079 - Forro.....	0 0
080 - Revestimento Externo....	0 0
083 - Piso.....	0 0
089 - Estado de Conservação...	0 0
601 - Área Preserv.Permanente:	0,00

PROTOCOLO N. _____/2015

AVALIAÇÃO DO IMÓVEL para fins de ITBI

Valor do Lote.....: R\$ 32.500,00

Valor da Benfeitoria: R\$ —

VALOR TOTAL.....: R\$ 32.500,00

Casavel, 27 de 03 de 2015.

Elvis Antônio Lorenzi
Eng. Construção Civil

Sergio Roberto de Campos
CNAI 9.432 - CRECI F 14682 PR

Emitido por: ELIANE DE OLIVEIRA SANTOS

Pedro Alexandre Barzani
Engenheiro Civil
CREA 124.901/PR
P.M. CASCAVEL - PARANÁ

ESPELHO DO CADASTRO - ITBI



Cadastro: 1337691000 MUNICIPIO DE CASCAVEL

157 - Situação do Cadastro....	1 Ativo
012 - Quadra.....	0002
013 - Lote.....	004A
008 - Loteamento.....	88 CHAMPAGNAT JARDIM
005 - Condomínio Vertical....	Não informado
006 - Condomínio Horizontal....	
007 - Complemento Endereço....	
600 - Complemento 2.....	
009 - Bloco.....	
010 - Apartamento.....	
100 - Logradouro.....	596 RUA PADRE CARLOS NITZKO
004 - Número do Imóvel.....	577
038 - Situação Localização....	16 Uma Frente 1,00
047 - Logradouro 2	
056 - Testada Principal.....	13,00
058 - Área Total do Lote.....	130,00
062 - Área Construída Unidade:	0,00
068 - Área Total Construída...	0,00
033 - Ocupação.....	15 Não Construído
069 - N.Pavimentos.....	0
070 - Tipo.....	0 xxxxxxxx
071 - Fachada.....	0 0
073 - Posição.....	0 xxxxxxxxxx
074 - Situação Construção....	0 xxxxxxxxxxxx
075 - Estrutura.....	0 xxxxxxxxxx
076 - Cobertura.....	0 0
078 - Paredes.....	0 0
079 - Forro.....	0 0
080 - Revestimento Externo....	0 0
083 - Piso.....	0 0
089 - Estado de Conservação...	0 0
601 - Área Preserv.Permanente:	0,00

PROTOCOLO N. _____/2015

AVALIAÇÃO DO IMÓVEL para fins de ITBI

Valor do Lote.....: R\$ 32.500,00

Valor da Benfeitoria: R\$ —

VALOR TOTAL.....: R\$ 32.500,00

Cascavel, 27 de 03 de 2015.


Elói, Antônio Lorenzi
Téc. Construção Civil

Sergio Roberto de Campos
CNAI 9.432 - CRECI F 14682 PR

Emitido por: ELIANE DE OLIVEIRA SANTOS

Pedro Alexandre Barizon
Engenheiro Civil
CREA-72315/D-PR
P.M. CASCAVEL-SEPLAN

ESPELHO DO CADASTRO - ITBI



Cadastro: 1337701000 MUNICIPIO DE CASCAVEL

157 - Situação do Cadastro....:	1 Ativo
012 - Quadra.....:	0002
013 - Lote.....:	005A
008 - Loteamento.....:	88 CHAMPAGNAT JARDIM
005 - Condomínio Vertical.....:	Não informado
006 - Condomínio Horizontal....:	
007 - Complemento Endereço....:	
600 - Complemento 2.....:	
009 - Bloco.....:	
010 - Apartamento.....:	
100 - Logradouro.....:	596 RUA PADRE CARLOS NITZKO
004 - Número do Imóvel.....:	565
038 - Situação Localização....:	16 Uma Frente 1,00
047 - Logradouro 2	
056 - Testada Principal.....:	13,00
058 - Área Total do Lote.....:	130,00
062 - Área Construída Unidade:	0,00
068 - Área Total Construída...:	0,00
033 - Ocupação.....:	15 Não Construído
069 - N.Pavimentos.....:	0
070 - Tipo.....:	0 xxxxxxxx
071 - Fachada.....:	0 0
073 - Posição.....:	0 xxxxxxxx
074 - Situação Construção....:	0 xxxxxxxxxxxx
075 - Estrutura.....:	0 xxxxxxxx
076 - Cobertura.....:	0 0
078 - Paredes.....:	0 0
079 - Forro.....:	0 0
080 - Revestimento Externo....:	0 0
083 - Piso.....:	0 0
089 - Estado de Conservação...:	0 0
601 - Área Preserv.Permanente:	0,00

PROTOCOLO N. _____/2015

AVALIAÇÃO DO IMÓVEL para fins de ITBI

Valor do Lote.....: R\$ 32.500,00

Valor da Benfeitoria: R\$ —

VALOR TOTAL.....: R\$ 32.500,00

Cascavel, 27 de 03 de 2015.


Clóvis Antônio Lorenzi
Téc. Construção Civil

Sergio Roberto de Campos
CNAI 9.432 - CRECI F 14682 PR

Emitido por: ELIANE DE OLIVEIRA SANTOS

Pedro Alexandre Bara
Engenheiro Civil
CREA-72315/D-PR
PM CASCAVEL SEC

ESPELHO DO CADASTRO - ITBI



Cadastro: 1337711000 MUNICIPIO DE CASCAVEL

157 - Situação do Cadastro....:	1 Ativo
012 - Quadra.....:	0002
013 - Lote.....:	006A
008 - Loteamento.....:	88 CHAMPAGNAT JARDIM
005 - Condomínio Vertical.....:	Não informado
006 - Condomínio Horizontal....:	
007 - Complemento Endereço....:	
600 - Complemento 2.....:	
009 - Bloco.....:	
010 - Apartamento.....:	
100 - Logradouro.....:	596 RUA PADRE CARLOS NITZKO
004 - Número do Imóvel.....:	551
038 - Situação Localização....:	16 Uma Frente 1,00
047 - Logradouro 2	
056 - Testada Principal.....:	13,00
058 - Área Total do Lote.....:	130,00
062 - Área Construída Unidade:	0,00
068 - Área Total Construída...:	0,00
033 - Ocupação.....:	15 Não Construído
069 - N.Pavimentos.....:	0
070 - Tipo.....:	0 xxxxxxxx
071 - Fachada.....:	0 0
073 - Posição.....:	0 xxxxxxxx
074 - Situação Construção....:	0 xxxxxxxxxxxx
075 - Estrutura.....:	0 xxxxxxxx
076 - Cobertura.....:	0 0
078 - Paredes.....:	0 0
079 - Forro.....:	0 0
080 - Revestimento Externo....:	0 0
083 - Piso.....:	0 0
089 - Estado de Conservação...:	0 0
601 - Área Preserv.Permanente:	0,00

PROTOCOLO N. _____/2015

AVALIAÇÃO DO IMÓVEL para fins de ITBI

Valor do Lote.....: R\$ 32.500,00

Valor da Benfeitoria: R\$

VALOR TOTAL.....: R\$ 32.500,00

Cascavel, 27 de 03 de 2015.


Clóvis Antônio Lorenzi
Eng. Construção Civil

Sergio Roberto M. de Campos
CNAI 9.432 - CRECI F 14682 PR

Emitido por: ELIANE DE OLIVEIRA SANTOS

Pedro Alexandre Barzani
Engenheiro Civil
CREA-72315/D-PR
P.M. CASCAVEL-SEPLAN

ESPELHO DO CADASTRO - ITBI



Cadastro: 1337751000 MUNICIPIO DE CASCAVEL

157 - Situação do Cadastro....	1 Ativo
012 - Quadra.....	0002
013 - Lote.....	010A
008 - Loteamento.....	88 CHAMPAGNAT JARDIM
005 - Condomínio Vertical....	Não informado
006 - Condomínio Horizontal....	
007 - Complemento Endereço....	
600 - Complemento 2.....	
009 - Bloco.....	
010 - Apartamento.....	
100 - Logradouro.....	31 RUA ADELINO ANDRE CATTANI
004 - Número do Imóvel.....	459
038 - Situação Localização....	16 Uma Frente 1,00
047 - Logradouro 2	
056 - Testada Principal.....	13,00
058 - Área Total do Lote.....	195,00
062 - Área Construída Unidade:	0,00
068 - Área Total Construída...	0,00
033 - Ocupação.....	15 Não Construído
069 - N.Pavimentos.....	0
070 - Tipo.....	0 xxxxxxxx
071 - Fachada.....	0 0
073 - Posição.....	0 xxxxxxxxxx
074 - Situação Construção....	0 xxxxxxxxxxxx
075 - Estrutura.....	0 xxxxxxxxxxxx
076 - Cobertura.....	0 0
078 - Paredes.....	0 0
079 - Forro.....	0 0
080 - Revestimento Externo....	0 0
083 - Piso.....	0 0
089 - Estado de Conservação...	0 0
601 - Área Preserv.Permanente:	0,00

PROTOCOLO N. _____/2015


AVALIAÇÃO DO IMÓVEL para fins de ITBI

Valor do Lote.....: R\$ 48.700,00

Valor da Benfeitoria: R\$ _____


VALOR TOTAL.....: R\$ 48.700,00

Cascavel, 27 de 03 de 2015.



Clóvis Antônio Lorenzi
Eng. Construção Civil


Sergio Roberto de Campos
CNAI 9.432 - CRECI F 14682 PR

Emitido por: ELIANE DE OLIVEIRA SANTOS


Pedro Alexandre Bartz
Engenheiro Civil
CREA-72315/D-PR
P.M. CASCAVEL-SEP

ESPELHO DO CADASTRO - ITBI



Cadastro: 1337761000 MUNICIPIO DE CASCAVEL

157 - Situação do Cadastro....	1 Ativo
012 - Quadra.....	0002
013 - Lote.....	011A
008 - Loteamento.....	88 CHAMPAGNAT JARDIM
005 - Condomínio Vertical....	Não informado
006 - Condomínio Horizontal....	
007 - Complemento Endereço....	
600 - Complemento 2.....	
009 - Bloco.....	
010 - Apartamento.....	
100 - Logradouro.....	31 RUA ADELINO ANDRE CATTANI
004 - Número do Imóvel.....	447
038 - Situação Localização....	16 Uma Frente 1,00
047 - Logradouro 2	
056 - Testada Principal.....	13,00
058 - Área Total do Lote.....	195,00
062 - Área Construída Unidade:	0,00
068 - Área Total Construída...	0,00
033 - Ocupação.....	15 Não Construído
069 - N.Pavimentos.....	0
070 - Tipo.....	0 xxxxxxxxx
071 - Fachada.....	0 0
073 - Posição.....	0 xxxxxxxxx
074 - Situação Construção....	0 xxxxxxxxxx
075 - Estrutura.....	0 xxxxxxxxxx
076 - Cobertura.....	0 0
078 - Paredes.....	0 0
079 - Forro.....	0 0
080 - Revestimento Externo....	0 0
083 - Piso.....	0 0
089 - Estado de Conservação...	0 0
601 - Área Preserv.Permanente:	0,00

PROTOCOLO N. _____/2015

AVALIAÇÃO DO IMÓVEL para fins de ITBI

Valor do Lote.....: R\$ 48.700,00

Valor da Benfeitoria: R\$

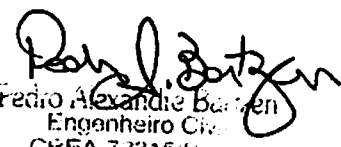
VALOR TOTAL.....: R\$ 48.700,00

Casavel, 27 de 03 de 2015.


Olovis Antônio Lorenzi
Eng. Construção Civil


Sergio Roberto N. de Campos
CNAI 9.432 - CREA F 14682 PR

Emitido por: ELIANE DE OLIVEIRA SANTOS


Pedro Alexandre Barben
Engenheiro Civil
CREA-72315/1994
P.M. CASCAVEL-SEPLAN

Cadastro: 1337771000 MUNICIPIO DE CASCAVEL

157 - Situação do Cadastro....: 1 Ativo
012 - Quadra.....: 0002
013 - Lote.....: 012A
008 - Loteamento.....: 88 CHAMPAGNAT JARDIM
005 - Condomínio Vertical....: Não informado
006 - Condomínio Horizontal....
007 - Complemento Endereço....: B1 - Ap
600 - Complemento 2.....
009 - Bloco.....
010 - Apartamento.....
100 - Logradouro.....
004 - Número do Imóvel.....: 31 RUA ADELINO ANDRE CATTANI
038 - Situação Localização....: 433
047 - Logradouro 2: 16 Uma Frente 1,00
056 - Testada Principal.....: 13,00
058 - Área Total do Lote.....: 195,00
062 - Área Construída Unidade.: 0,00
068 - Área Total Construída...: 0,00
033 - Ocupação.....: 15 Não Construído
069 - N. Pavimentos.....: 0
070 - Tipo.....: 0 xxxxxxxx
071 - Fachada.....: 0 0
073 - Posição.....: 0 xxxxxxxxxx
074 - Situação Construção....: 0 xxxxxxxxxxxx
075 - Estrutura.....: 0 xxxxxxxxxx
076 - Cobertura.....: 0 0
078 - Paredes.....: 0 0
079 - Forro.....: 0 0
080 - Revestimento Externo....: 0 0
083 - Piso.....: 0 0
089 - Estado de Conservação...: 0 0
601 - Área Preserv. Permanente: 0,00

PROTOCOLO N. _____/2015

AVALIAÇÃO DO IMÓVEL para fins de ITBI

Valor do Lote.....: R\$ 48.700,00

Valor da Benfeitoria: R\$ —

VALOR TOTAL.....: R\$ 48.700,00

CascaVEL, 27 de 03 de 2015.


Cláudio Antônio Lorenzi
Eng. Construção Civil

Sergio Roberto de Campos
CNAI 9.432 - CRECI F 14682 PR

Emitido por: ELIANE DE OLIVEIRA SANTOS

Redo Alexandre B...
Engenheiro Civil
CREA-72315/0-PR
P.M. CASCAVEL-SEPLAN

ESPELHO DO CADASTRO - ITBI



Cadastro: 1337861000 MUNICIPIO DE CASCAVEL

157 - Situação do Cadastro....	1 Ativo
012 - Quadra.....	0002
013 - Lote.....	021A
008 - Loteamento.....	88 CHAMPAGNAT JARDIM
005 - Condomínio Vertical....	Não informado
006 - Condomínio Horizontal....	
007 - Complemento Endereço....	
600 - Complemento 2.....	
009 - Bloco.....	
010 - Apartamento.....	
100 - Logradouro.....	603 RUA DOS PRACINHAS
004 - Número do Imóvel.....	58
038 - Situação Localização....	16 Uma Frente 1,00
047 - Logradouro 2	
056 - Testada Principal.....	13,00
058 - Área Total do Lote.....	195,00
062 - Área Construída Unidade:	0,00
068 - Área Total Construída...	0,00
033 - Ocupação.....	15 Não Construído
069 - N.Pavimentos.....	0
070 - Tipo.....	0 xxxxxxxx
071 - Fachada.....	0 0
073 - Posição.....	0 xxxxxxxxxx
074 - Situação Construção....	0 xxxxxxxxxx
075 - Estrutura.....	0 xxxxxxxxxx
076 - Cobertura.....	0 0
078 - Paredes.....	0 0
079 - Forro.....	0 0
080 - Revestimento Externo...	0 0
083 - Piso.....	0 0
089 - Estado de Conservação...	0 0
601 - Área Preserv.Permanente:	0,00

PROTOCOLO N. _____/2015

AVALIAÇÃO DO IMÓVEL para fins de ITBI

Valor do Lote.....: R\$ 48.700,00

Valor da Benfeitoria: R\$

VALOR TOTAL.....: R\$ 48.700,00

Casavel, 27 de 03 de 2015.


Clevis Antônio Lorenzi
Eng. Construção Civil

Sergio Roberto de Campos
CNAI 9.432 - CRECI F 14682 PR

Emitido por: ELIANE DE OLIVEIRA SANTOS

[Assinatura]
Pedro Alexandre Barzen
Engenheiro Civil
CREA-72315/D-PR
P.M. CASCAVEL

ESPELHO DO CADASTRO - ITBI



Cadastro: 1337871000 MUNICIPIO DE CASCAVEL

157 - Situação do Cadastro....	1 Ativo
012 - Quadra.....	0002
013 - Lote.....	022A
008 - Loteamento.....	88 CHAMPAGNAT JARDIM
005 - Condomínio Vertical.....	Não informado
006 - Condomínio Horizontal....	
007 - Complemento Endereço....	
600 - Complemento 2.....	
009 - Bloco.....	
010 - Apartamento.....	
100 - Logradouro.....	603 RUA DOS PRACINHAS
004 - Número do Imóvel.....	70
038 - Situação Localização....	16 Uma Frente 1,00
047 - Logradouro 2	
056 - Testada Principal.....	13,00
058 - Área Total do Lote.....	195,00
062 - Área Construída Unidade:	0,00
068 - Área Total Construída...	0,00
033 - Ocupação.....	15 Não Construído
069 - N.Pavimentos.....	0
070 - Tipo.....	0 xxxxxxxxx
071 - Fachada.....	0 0
073 - Posição.....	0 xxxxxxxxx
074 - Situação Construção.....	0 xxxxxxxxx
075 - Estrutura.....	0 xxxxxxxxx
076 - Cobertura.....	0 0
078 - Paredes.....	0 0
079 - Forro.....	0 0
080 - Revestimento Externo....	0 0
083 - Piso.....	0 0
089 - Estado de Conservação...	0 0
601 - Área Preserv.Permanente:	0,00

PROTOCOLO N. _____/2015

AVALIAÇÃO DO IMÓVEL para fins de ITBI


Valor do Lote.....: R\$ 48.700,00

Valor da Benfeitoria: R\$ —


VALOR TOTAL.....: R\$ 48.700,00

Casavel, 27 de 03 de 2015.


Elvís Antônio Lorenzi
Eng. Construção Civil


Sergio Roberto N. de Campos
CNAI 9.432 - CRECI F 14682 PR

Emitido por: ELIANE DE OLIVEIRA SANTOS


Pedro Alexandre Barzen
Engenheiro Civil
CNAI 72315/D-PR
CASA CASCAVEL-SEPLAN

Cadastro: 1337911000 MUNICIPIO DE CASCAVEL

157 - Situação do Cadastro....	1 Ativo	
012 - Quadra.....	0003	
013 - Lote.....	003A	
008 - Loteamento.....	88 CHAMPAGNAT JARDIM	
005 - Condomínio Vertical.....	Não informado	
006 - Condomínio Horizontal....		
007 - Complemento Endereço....		
600 - Complemento 2.....		
009 - Bloco.....		
010 - Apartamento.....		
100 - Logradouro.....	596 RUA PADRE CARLOS NITZKO	
004 - Número do Imóvel.....	461	
038 - Situação Localização....	16 Uma Frente 1,00	
047 - Logradouro 2		
056 - Testada Principal.....	13,00	
058 - Área Total do Lote.....	130,00	
062 - Área Construída Unidade:	0,00	
068 - Área Total Construída...	0,00	
033 - Ocupação.....	15 Não Construído	
069 - N.Pavimentos.....	0	
070 - Tipo.....	0 xxxxxxxx	
071 - Fachada.....	0 0	
073 - Posição.....	0 xxxxxxxxxx	
074 - Situação Construção.....	0 xxxxxxxxxxxx	
075 - Estrutura.....	0 xxxxxxxxxx	
076 - Cobertura.....	0 0	
078 - Paredes.....	0 0	
079 - Forro.....	0 0	
080 - Revestimento Externo....	0 0	
083 - Piso.....	0 0	
089 - Estado de Conservação...	0 0	
601 - Área Preserv.Permanente:		0,00

PROTOCOLO N. _____/2015

AVALIAÇÃO DO IMÓVEL para fins de ITBI

Valor do Lote.....: R\$ 32.500,00

Valor da Benfeitoria: R\$ —

VALOR TOTAL.....: R\$ 32.500,00

Cascavel, 27 de 03 de 2015.


Carlos Antônio Lorenzi
Téc. Construção Civil

Sergio Roberto A. de Campos
CNAI 9.432 - CRECI F 14682 PR

Emitido por: ELIANE DE OLIVEIRA SANTOS

Pedro Alexandre Bartsch
Engenheiro Civil
CREA-72315/D-PF
P.M. CASCAVEL-SEPLA...

ESPELHO DO CADASTRO - ITBI



Cadastro: 1337921000 MUNICIPIO DE CASCAVEL

157 - Situação do Cadastro....	1 Ativo
012 - Quadra.....	0003
013 - Lote.....	004A
008 - Loteamento.....	88 CHAMPAGNAT JARDIM
005 - Condomínio Vertical....	Não informado
006 - Condomínio Horizontal....	
007 - Complemento Endereço....	
600 - Complemento 2.....	
009 - Bloco.....	
010 - Apartamento.....	
100 - Logradouro.....	596 RUA PADRE CARLOS NITZKO
004 - Número do Imóvel.....	447
038 - Situação Localização....	16 Uma Frente 1,00
047 - Logradouro 2	
056 - Testada Principal.....	13,00
058 - Área Total do Lote.....	130,00
062 - Área Construída Unidade:	0,00
068 - Área Total Construída...	0,00
033 - Ocupação.....	15 Não Construído
069 - N.Pavimentos.....	0
070 - Tipo.....	0 xxxxxxxx
071 - Fachada.....	0 0
073 - Posição.....	0 xxxxxxxxxx
074 - Situação Construção....	0 xxxxxxxxxxxx
075 - Estrutura.....	0 xxxxxxxxxxxx
076 - Cobertura.....	0 0
078 - Paredes.....	0 0
079 - Forro.....	0 0
080 - Revestimento Externo....	0 0
083 - Piso.....	0 0
089 - Estado de Conservação...	0 0
601 - Área Preserv.Permanente:	0,00

PROTOCOLO N. _____/2015


AVALIAÇÃO DO IMÓVEL para fins de ITBI

Valor do Lote.....: R\$ 32.500,00

Valor da Benfeitoria: R\$


VALOR TOTAL.....: R\$ 32.500,00

Cascavel, 27 de 03 de 2015.


Clóvis Antônio Lorenzi
Eng. Construção Civil


Sergio Roberto de Campos
CNAI 9.432 - CRECI F 14682 PR

Emitido por: ELIANE DE OLIVEIRA SANTOS


Pedro Alexandre Barzen
Engenheiro Civil
CREA-72316/D-PR
P.M. CASCAVEL-SEPLAN

Cadastro: 1337931000 MUNICIPIO DE CASCAVEL

157 - Situação do Cadastro....	1 Ativo
012 - Quadra.....	0003
013 - Lote.....	005A
008 - Loteamento.....	88 CHAMPAGNAT JARDIM
005 - Condomínio Vertical....	Não informado
006 - Condomínio Horizontal....	
007 - Complemento Endereço....	
600 - Complemento 2.....	
009 - Bloco.....	
010 - Apartamento.....	
100 - Logradouro.....	596 RUA PADRE CARLOS NITZKO
004 - Número do Imóvel.....	435
038 - Situação Localização....	16 Uma Frente 1,00
047 - Logradouro 2	
056 - Testada Principal.....	13,00
058 - Área Total do Lote.....	130,00
062 - Área Construída Unidade:	0,00
068 - Área Total Construída..:	0,00
033 - Ocupação.....	15 Não Construído
069 - N. Pavimentos.....	0
070 - Tipo.....	0 xxxxxxxx
071 - Fachada.....	0 0
073 - Posição.....	0 xxxxxxxxx
074 - Situação Construção....	0 xxxxxxxxxxxx
075 - Estrutura.....	0 xxxxxxxxxxxx
076 - Cobertura.....	0 0
078 - Paredes.....	0 0
079 - Forro.....	0 0
080 - Revestimento Externo....	0 0
083 - Piso.....	0 0
089 - Estado de Conservação...	0 0
601 - Área Preserv. Permanente:	0,00

PROTOCOLO N. _____/2015

AVALIAÇÃO DO IMÓVEL para fins de ITBI

Valor do Lote.....: R\$ 32.500,00

Valor da Benfeitoria: R\$ _____

VALOR TOTAL.....: R\$ 32.500,00

CascaVEL, 27 de 03 de 2015.


Elóiis Antônio Lorenzi
Téc. Construção Civil

Sergio Roberto de Campos
CNAI 9.432 - CRECI F 14682 PR

Emitido por: ELIANE DE OLIVEIRA SANTOS

Pedro Alexandre Bartzan
Engenheiro Civil
CREA-72015/O-PR
P.M. CASCAVEL-SEPLAN

ESPELHO DO CADASTRO - ITBI



Cadastro: 1337941000 MUNICIPIO DE CASCAVEL

157 - Situação do Cadastro....	1 Ativo
012 - Quadra.....	0003
013 - Lote.....	006A
008 - Loteamento.....	88 CHAMPAGNAT JARDIM
005 - Condomínio Vertical....	Não informado
006 - Condomínio Horizontal....	
007 - Complemento Endereço....	
600 - Complemento 2.....	
009 - Bloco.....	
010 - Apartamento.....	
100 - Logradouro.....	596 RUA PADRE CARLOS NITZKO
004 - Número do Imóvel.....	421
038 - Situação Localização....	16 Uma Frente 1,00
047 - Logradouro 2	
056 - Testada Principal.....	13,00
058 - Área Total do Lote.....	130,00
062 - Área Construída Unidade:	0,00
068 - Área Total Construída...	0,00
033 - Ocupação.....	15 Não Construído
069 - N.Pavimentos.....	0
070 - Tipo.....	0 xxxxxxxx
071 - Fachada.....	0 0
073 - Posição.....	0 xxxxxxxxx
074 - Situação Construção....	0 xxxxxxxxxxxx
075 - Estrutura.....	0 xxxxxxxxx
076 - Cobertura.....	0 0
078 - Paredes.....	0 0
079 - Forro.....	0 0
080 - Revestimento Externo....	0 0
083 - Piso.....	0 0
089 - Estado de Conservação...	0 0
601 - Área Preserv.Permanente:	0,00

PROTOCOLO N. _____/2015

AVALIAÇÃO DO IMÓVEL para fins de ITBI

Valor do Lote.....: R\$ 32 500,00

Valor da Benfeitoria: R\$

VALOR TOTAL.....: R\$ 32 500,00

Cascavel, 27 de 03 de 2015.


Moisés Antônio Lorenzi
Eng. Construção Civil

Sergio Roberto N. de Campos
CNAI 9.432 - CRECI F 14682 PR

Emitido por: ELIANE DE OLIVEIRA SANTOS

Paulo Alexandre Barzen
Paulo Alexandre Barzen
Engenheiro Civil
CREA-72015/D-PR
P.M. CASCAVEL-SEPLAN

ESPELHO DO CADASTRO - ITBI



Cadastro: 1337981000 MUNICIPIO DE CASCAVEL

157 - Situação do Cadastro....	1 Ativo	
012 - Quadra.....	0003	
013 - Lote.....	010A	
008 - Loteamento.....	88 CHAMPAGNAT JARDIM	
005 - Condomínio Vertical....	Não informado	
006 - Condomínio Horizontal....		
007 - Complemento Endereço....		
600 - Complemento 2.....		
009 - Bloco.....		
010 - Apartamento.....		
100 - Logradouro.....	67 RUA EMILIANO AFONSO DA SILVA	
004 - Número do Imóvel.....	397	
038 - Situação Localização....	16 Uma Frente 1,00	
047 - Logradouro 2		
056 - Testada Principal.....	13,00	
058 - Área Total do Lote.....	195,00	
062 - Área Construída Unidade:	0,00	
068 - Área Total Construída...	0,00	
033 - Ocupação.....	15 Não Construído	
069 - N.Pavimentos.....	0	
070 - Tipo.....	0 xxxxxxxx	
071 - Fachada.....	0 0	
073 - Posição.....	0 xxxxxxxxxx	
074 - Situação Construção....	0 xxxxxxxxxxxx	
075 - Estrutura.....	0 xxxxxxxxxxxx	
076 - Cobertura.....	0 0	
078 - Paredes.....	0 0	
079 - Forro.....	0 0	
080 - Revestimento Externo....	0 0	
083 - Piso.....	0 0	
089 - Estado de Conservação...	0 0	
601 - Área Preserv.Permanente:		0,00

PROTOCOLO N. _____/2015

AVALIAÇÃO DO IMÓVEL para fins de ITBI

Valor do Lote.....: R\$ 48.700,00

Valor da Benfeitoria: R\$

VALOR TOTAL.....: R\$ 48.700,00

Cascavel, 27 de 03 de 2015.

~~Elvís Antônio Lorenzi~~
Téc. Construção Civil

Sergio Roberto M. de Campos
CNAI 9.432 - CRECI F 14682 PR

Pedro Alexandre Bartzan
Engenheiro Civil
CREA-72315-D-PR
P.M. CASCAVEL SEPLAN

Emitido por: ELIANE DE OLIVEIRA SANTOS

ESPELHO DO CADASTRO - ITBI



Cadastro: 1337991000 MUNICIPIO DE CASCAVEL

157 - Situação do Cadastro....	1 Ativo
012 - Quadra.....	0003
013 - Lote.....	011A
008 - Loteamento.....	88 CHAMPAGNAT JARDIM
005 - Condomínio Vertical....	Não informado
006 - Condomínio Horizontal....	
007 - Complemento Endereço....	
600 - Complemento 2.....	
009 - Bloco.....	
010 - Apartamento.....	
100 - Logradouro.....	67 RUA EMILIANO AFONSO DA SILVA
004 - Número do Imóvel.....	385
038 - Situação Localização....	16 Uma Frente 1,00
047 - Logradouro 2	
056 - Testada Principal.....	13,00
058 - Área Total do Lote.....	195,00
062 - Área Construída Unidade:	0,00
068 - Área Total Construída..	0,00
033 - Ocupação.....	15 Não Construído
069 - N.Pavimentos.....	0
070 - Tipo.....	0 xxxxxxxx
071 - Fachada.....	0 0
073 - Posição.....	0 xxxxxxxx
074 - Situação Construção....	0 xxxxxxxxxx
075 - Estrutura.....	0 xxxxxxxxxx
076 - Cobertura.....	0 0
078 - Paredes.....	0 0
079 - Forro.....	0 0
080 - Revestimento Externo....	0 0
083 - Piso.....	0 0
089 - Estado de Conservação...	0 0
601 - Área Preserv.Permanente:	0,00

PROTOCOLO N. _____/2015

AVALIAÇÃO DO IMÓVEL para fins de ITBI

Valor do Lote.....: R\$ 48.700,00

Valor da Benfeitoria: R\$ —

VALOR TOTAL.....: R\$ 48.700,00

Cascavel, 27 de 03 de 2015.


Elói Antônio Lorenzi
Téc. Construção Civil

Sergio Roberto de Campos
CNAI 9.432 - CRECI F 14682 PR

Emitido por: ELIANE DE OLIVEIRA SANTOS

Pedro Alexandre Barzani
Engenharia Civil
CREA-723190-PR
P.M. CASCAVEL-SEPLAN

ESPELHO DO CADASTRO - ITBI



Cadastro: 1338001000 MUNICIPIO DE CASCAVEL

157 - Situação do Cadastro....	1 Ativo	
012 - Quadra.....	0003	
013 - Lote.....	012A	
008 - Loteamento.....	88 CHAMPAGNAT JARDIM	
005 - Condomínio Vertical....	Não informado	
006 - Condomínio Horizontal....		
007 - Complemento Endereço....	B1	- Ap
600 - Complemento 2.....		
009 - Bloco.....		
010 - Apartamento.....		
100 - Logradouro.....	67 RUA EMILIANO AFONSO DA SILVA	
004 - Número do Imóvel.....	371	
038 - Situação Localização....	16 Uma Frente 1,00	
047 - Logradouro 2		
056 - Testada Principal.....	13,00	
058 - Área Total do Lote.....	195,00	
062 - Área Construída Unidade:	0,00	
068 - Área Total Construída...	0,00	
033 - Ocupação.....	15 Não Construído	
069 - N.Pavimentos.....	0	
070 - Tipo.....	0 xxxxxxxxx	
071 - Fachada.....	0 0	
073 - Posição.....	0 xxxxxxxxx	
074 - Situação Construção.....	0 xxxxxxxxx	
075 - Estrutura.....	0 xxxxxxxxx	
076 - Cobertura.....	0 0	
078 - Paredes.....	0 0	
079 - Forro.....	0 0	
080 - Revestimento Externo....	0 0	
083 - Piso.....	0 0	
089 - Estado de Conservação...	0 0	
601 - Área Preserv.Permanente:		0,00

PROTOCOLO N. _____/2015


AVALIAÇÃO DO IMÓVEL para fins de ITBI

Valor do Lote.....: R\$ 48.700,00

Valor da Benfeitoria: R\$ _____


VALOR TOTAL.....: R\$ 48.700,00

Cascavel, 27 de 03 de 2015.



Clóvis Antônio Lorenzi
Eng. Construção Civil


Sergio Roberto M. de Campos
CNAI 9.432 - CRECI F 14682 PR

Emitido por: ELIANE DE OLIVEIRA SANTOS


Pedro Alexandre B. de
Eng. Construção Civil
CRECI 2315/D-PR
M. CASCAVEL-SS/PR

ESPELHO DO CADASTRO - ITBI



Cadastro: 1338041000 MUNICIPIO DE CASCAVEL

157 - Situação do Cadastro....	1 Ativo
012 - Quadra.....	0003
013 - Lote.....	016A
008 - Loteamento.....	88 CHAMPAGNAT JARDIM
005 - Condomínio Vertical....	Não informado
006 - Condomínio Horizontal....	
007 - Complemento Endereço....	
600 - Complemento 2.....	
009 - Bloco.....	
010 - Apartamento.....	01
100 - Logradouro.....	112 CUIABA
004 - Número do Imóvel.....	192
038 - Situação Localização....	16 Uma Frente 1,00
047 - Logradouro 2	
056 - Testada Principal.....	13,00
058 - Área Total do Lote.....	130,00
062 - Área Construída Unidade:	0,00
068 - Área Total Construída...	0,00
033 - Ocupação.....	15 Não Construído
069 - N.Pavimentos.....	0
070 - Tipo.....	0 xxxxxxxxx
071 - Fachada.....	0 0
073 - Posição.....	0 xxxxxxxxx
074 - Situação Construção.....	0 xxxxxxxxx
075 - Estrutura.....	0 xxxxxxxxx
076 - Cobertura.....	0 0
078 - Paredes.....	0 0
079 - Forro.....	0 0
080 - Revestimento Externo....	0 0
083 - Piso.....	0 0
089 - Estado de Conservação...	0 0
601 - Área Preserv.Permanente:	0,00

PROTOCOLO N. _____/2015

AVALIAÇÃO DO IMÓVEL para fins de ITBI

Valor do Lote.....: R\$ 32.500,00

Valor da Benfeitoria: R\$

VALOR TOTAL.....: R\$ 32.500,00

Cascavel, 27 de 03 de 2015.


Elóiis Antônio Lorenzi
Eng. Construção Civil

Sergio Roberto N. de Campos
CNAI 9.432 - CRECI F 14682 PR

Emitido por: ELIANE DE OLIVEIRA SANTOS

Rafael Barbosa
Rafael Barbosa
Engenheiro Civil
CRECI 1315/D-PR
P.M. CASCAVEL-SEPLAN

ESPELHO DO CADASTRO - ITBI



Cadastro: 1338051000 MUNICIPIO DE CASCAVEL

157 - Situação do Cadastro....	1 Ativo
012 - Quadra.....	0003
013 - Lote.....	017A
008 - Loteamento.....	88 CHAMPAGNAT JARDIM
005 - Condomínio Vertical....	Não informado
006 - Condomínio Horizontal....	
007 - Complemento Endereço....	
600 - Complemento 2.....	
009 - Bloco.....	
010 - Apartamento.....	
100 - Logradouro.....	112 CUIABA
004 - Número do Imóvel.....	204
038 - Situação Localização....	16 Uma Frente 1,00
047 - Logradouro 2	
056 - Testada Principal.....	13,00
058 - Área Total do Lote.....	130,00
062 - Área Construída Unidade:	0,00
068 - Área Total Construída...	0,00
033 - Ocupação.....	15 Não Construído
069 - N.Pavimentos.....	0
070 - Tipo.....	0 xxxxxxxx
071 - Fachada.....	0 0
073 - Posição.....	0 xxxxxxxx
074 - Situação Construção.....	0 xxxxxxxx
075 - Estrutura.....	0 xxxxxxxx
076 - Cobertura.....	0 0
078 - Paredes.....	0 0
079 - Forro.....	0 0
080 - Revestimento Externo....	0 0
083 - Piso.....	0 0
089 - Estado de Conservação...	0 0
601 - Área Preserv.Permanente:	0,00

PROTOCOLO N. _____/2015

AVALIAÇÃO DO IMÓVEL para fins de ITBI

Valor do Lote.....: R\$ 32.500,00

Valor da Benfeitoria: R\$

VALOR TOTAL.....: R\$ 32.500,00

Cascavel, 27 de 03 de 2015.


Elói Antônio Lorenzi
Téc. Construção Civil

Sergio Roberto R. de Campos
CNAI 9.432 - CRECI F 14682 PR

Emitido por: ELIANE DE OLIVEIRA SANTOS

Rafael Zanger
Rafael Zanger
Engenheiro
CNAI 9.432 - CRECI F 14682 PR
PLAN

ESPELHO DO CADASTRO - ITBI



Cadastro: 1338061000 MUNICIPIO DE CASCAVEL

157 - Situação do Cadastro....	1 Ativo
012 - Quadra.....	0003
013 - Lote.....	018A
008 - Loteamento.....	88 CHAMPAGNAT JARDIM
005 - Condomínio Vertical....	Não informado
006 - Condomínio Horizontal....	
007 - Complemento Endereço....	B1 - Ap
600 - Complemento 2.....	
009 - Bloco.....	
010 - Apartamento.....	
100 - Logradouro.....	112 CUIABA
004 - Número do Imóvel.....	218
038 - Situação Localização....	16 Uma Frente 1,00
047 - Logradouro 2	
056 - Testada Principal.....	13,00
058 - Área Total do Lote.....	130,00
062 - Área Construída Unidade:	0,00
068 - Área Total Construída...	0,00
033 - Ocupação.....	15 Não Construído
069 - N.Pavimentos.....	0
070 - Tipo.....	0 xxxxxxxx
071 - Fachada.....	0 0
073 - Posição.....	0 xxxxxxxxxx
074 - Situação Construção....	0 xxxxxxxxxxxx
075 - Estrutura.....	0 xxxxxxxxxx
076 - Cobertura.....	0 0
078 - Paredes.....	0 0
079 - Forro.....	0 0
080 - Revestimento Externo....	0 0
083 - Piso.....	0 0
089 - Estado de Conservação...	0 0
601 - Área Preserv.Permanente:	0,00

PROTOCOLO N. _____/2015


AVALIAÇÃO DO IMÓVEL para fins de ITBI

Valor do Lote.....: R\$ 32.500,00

Valor da Benfeitoria: R\$ —


VALOR TOTAL.....: R\$ 32.500,00

Cascavel, 27 de 03 de 2015.



Clóvis Antônio Lorenzi
Eng. Construção Civil


Sergio Roberto N. de Campos
CNAI 9.432 - CRECI F 14682 PR

Emitido por: ELIANE DE OLIVEIRA SANTOS


Pedro Alexandre Benzen
Engenheiro
CREA-7231 - PR
PM CASCAVEL - ELPLAN

ESPELHO DO CADASTRO - ITBI



Cadastro: 1338071000 MUNICIPIO DE CASCAVEL

157 - Situação do Cadastro....	1 Ativo	
012 - Quadra.....	0003	
013 - Lote.....	019A	
008 - Loteamento.....	88 CHAMPAGNAT JARDIM	
005 - Condomínio Vertical.....	Não informado	
006 - Condomínio Horizontal....		
007 - Complemento Endereço....	B1	- Ap
600 - Complemento 2.....		
009 - Bloco.....		
010 - Apartamento.....		
100 - Logradouro.....	112 CUIABA	
004 - Número do Imóvel.....	230	
038 - Situação Localização....	16 Uma Frente 1,00	
047 - Logradouro 2		
056 - Testada Principal.....	13,00	
058 - Área Total do Lote.....	130,00	
062 - Área Construída Unidade:	0,00	
068 - Área Total Construída...	0,00	
033 - Ocupação.....	15 Não Construído	
069 - N.Pavimentos.....	0	
070 - Tipo.....	0 xxxxxxxxx	
071 - Fachada.....	0 0	
073 - Posição.....	0 xxxxxxxxx	
074 - Situação Construção....	0 xxxxxxxxxxxxx	
075 - Estrutura.....	0 xxxxxxxxx	
076 - Cobertura.....	0 0	
078 - Paredes.....	0 0	
079 - Forro.....	0 0	
080 - Revestimento Externo....	0 0	
083 - Piso.....	0 0	
089 - Estado de Conservação...	0 0	
601 - Área Preserv.Permanente:		0,00

PROTOCOLO N. _____/2015

AVALIAÇÃO DO IMÓVEL para fins de ITBI

Valor do Lote.....: R\$ 32.500,00

Valor da Benfeitoria: R\$ _____

VALOR TOTAL.....: R\$ 32.500,00

Cascavel, 27 de 03 de 2015.


Provis. Antônio Lorenzi
Eng. Construção Civil

Sergio Roberto N. de Campos
CNAI 9.432 - CRECI F 14682 PR

Emitido por: ELIANE DE OLIVEIRA SANTOS

Pedro Alexandre Barzen
Engenheiro Civil
CREA-72315-PR
P.M. CASCAVEL DEPLAN

ESPELHO DO CADASTRO - ITBI



Cadastro: 1338111000 MUNICIPIO DE CASCAVEL

157 - Situação do Cadastro....	1 Ativo	
012 - Quadra.....	0003	
013 - Lote.....	023A	
008 - Loteamento.....	88 CHAMPAGNAT JARDIM	
005 - Condomínio Vertical.....	Não informado	
006 - Condomínio Horizontal....		
007 - Complemento Endereço....	B1	- Ap
600 - Complemento 2.....		
009 - Bloco.....		
010 - Apartamento.....		
100 - Logradouro.....	31 RUA ADELINO ANDRE CATTANI	
004 - Número do Imóvel.....	448	
038 - Situação Localização....	16 Uma Frente 1,00	
047 - Logradouro 2		
056 - Testada Principal.....	13,00	
058 - Área Total do Lote.....	195,00	
062 - Área Construída Unidade:	0,00	
068 - Área Total Construída...	0,00	
033 - Ocupação.....	15 Não Construído	
069 - N.Pavimentos.....	0	
070 - Tipo.....	0 xxxxxxxx	
071 - Fachada.....	0 0	
073 - Posição.....	0 xxxxxxxxxx	
074 - Situação Construção....	0 xxxxxxxxxxxx	
075 - Estrutura.....	0 xxxxxxxxxx	
076 - Cobertura.....	0 0	
078 - Paredes.....	0 0	
079 - Forro.....	0 0	
080 - Revestimento Externo....	0 0	
083 - Piso.....	0 0	
089 - Estado de Conservação...	0 0	
601 - Área Preserv.Permanente:		0,00

PROTOCOLO N. _____/2015


AVALIAÇÃO DO IMÓVEL para fins de ITBI

Valor do Lote.....: R\$ 48.700,00

Valor da Benfeitoria: R\$ _____


VALOR TOTAL.....: R\$ 48.700,00


Cascavel, 27 de 03 de 2015.


Clóvis Antônio Lorenzi
Téc. Construção Civil


Sergio Roberto de Campos
CNAI 9.432 - CRECI F 14682 PR

Emitido por: ELIANE DE OLIVEIRA SANTOS


Pedro Alexandre Barden
Engenheiro Civil
CREA-726/PR
P.M. CASCAVEL DE PLAN



Cadastro: 1338121000 MUNICIPIO DE CASCAVEL

157 - Situação do Cadastro....:	1 Ativo
012 - Quadra.....:	0003
013 - Lote.....:	024A
008 - Loteamento.....:	88 CHAMPAGNAT JARDIM
005 - Condomínio Vertical.....:	Não informado
006 - Condomínio Horizontal.....:	
007 - Complemento Endereço....:	B1 - Ap
600 - Complemento 2.....:	e
009 - Bloco.....:	
010 - Apartamento.....:	
100 - Logradouro.....:	
004 - Número do Imóvel.....:	31 RUA ADELINO ANDRE CATTANI
038 - Situação Localização....:	460
047 - Logradouro 2.....:	16 Uma Frente 1,00
056 - Testada Principal.....:	13,00
058 - Área Total do Lote.....:	195,00
062 - Área Construída Unidade:	0,00
068 - Área Total Construída...:	0,00
033 - Ocupação.....:	15 Não Construído
069 - N.Pavimentos.....:	0
070 - Tipo.....:	0 xxxxxxxx
071 - Fachada.....:	0 0
073 - Posição.....:	0 xxxxxxxxxx
074 - Situação Construção.....:	0 xxxxxxxxxx
075 - Estrutura.....:	0 xxxxxxxxxx
076 - Cobertura.....:	0 0
078 - Paredes.....:	0 0
079 - Forro.....:	0 0
080 - Revestimento Externo....:	0 0
083 - Piso.....:	0 0
089 - Estado de Conservação...:	0 0
601 - Área Preserv.Permanente:	0,00

PROTOCOLO N. _____/2015


AVALIAÇÃO DO IMÓVEL para fins de ITBI

Valor do Lote.....: R\$ 48.700,00

Valor da Benfeitoria: R\$ —


VALOR TOTAL.....: R\$ 48.700,00

Cascavel, 27 de 03 de 2015.


Clóvis Antonio Lorenzi
Eng. Construção Civil


Sergio Roberto N. de Campos
CNAI 9.432 - CRECI F 14682 PR

Emitido por: ELIANE DE OLIVEIRA SANTOS


Pedro Alexandre Bartzan
Eng. Civil
CRECI 10.432 - PR
P.M. CAS SEPLAN

Cadastro: 1338131000 MUNICIPIO DE CASCAVEL

157 - Situação do Cadastro....	1 Ativo
012 - Quadra.....	0003
013 - Lote.....	025A
008 - Loteamento.....	88 CHAMPAGNAT JARDIM
005 - Condomínio Vertical....	Não informado
006 - Condomínio Horizontal....	
007 - Complemento Endereço....	
600 - Complemento 2.....	
009 - Bloco.....	
010 - Apartamento.....	
100 - Logradouro.....	31 RUA ADELINO ANDRE CATTANI
004 - Número do Imóvel.....	474
038 - Situação Localização....	16 Uma Frente 1,00
047 - Logradouro 2	
056 - Testada Principal.....	13,00
058 - Área Total do Lote.....	195,00
062 - Área Construída Unidade:	0,00
068 - Área Total Construída...	0,00
033 - Ocupação.....	15 Não Construído
069 - N.Pavimentos.....	0
070 - Tipo.....	0 xxxxxxxx
071 - Fachada.....	0 0
073 - Posição.....	0 xxxxxxxxxx
074 - Situação Construção....	0 xxxxxxxxxx
075 - Estrutura.....	0 xxxxxxxxxx
076 - Cobertura.....	0 0
078 - Paredes.....	0 0
079 - Forro.....	0 0
080 - Revestimento Externo....	0 0
083 - Piso.....	0 0
089 - Estado de Conservação...	0 0
601 - Área Preserv.Permanente:	0,00

PROTOCOLO N. _____/2015

AVALIAÇÃO DO IMÓVEL para fins de ITBI

Valor do Lote.....: R\$ 48.700,00

Valor da Benfeitoria: R\$ _____

VALOR TOTAL.....: R\$ 48.700,00

Cascavel, 24 de 03 de 2015.


Claudio Antonio Lorenzi
Eng. Construção Civil

Sergio Roberto de Campos
CNAI 9.432 - CREA F 14682 PR

Pedro Alexandre Barzen
Engenheiro Civil
CREA-72315/D-PR
P.M. CASCAVEL-SEPLAN

Emitido por: ELIANE DE OLIVEIRA SANTOS

ESPELHO DO CADASTRO - ITBI



Cadastro: 1338167000 MUNICIPIO DE CASCAVEL

157 - Situação do Cadastro....	1 Ativo
012 - Quadra.....	0004
013 - Lote.....	002C
008 - Loteamento.....	88 CHAMPAGNAT JARDIM
005 - Condomínio Vertical....	Não informado
006 - Condomínio Horizontal....	
007 - Complemento Endereço....	
600 - Complemento 2.....	e
009 - Bloco.....	
010 - Apartamento.....	
100 - Logradouro.....	112 CUIABA
004 - Número do Imóvel.....	231
038 - Situação Localização....	16 Uma Frente 1,00
047 - Logradouro 2	
056 - Testada Principal.....	14,00
058 - Área Total do Lote.....	140,00
062 - Área Construída Unidade:	0,00
068 - Área Total Construída...	0,00
033 - Ocupação.....	15 Não Construído
069 - N.Pavimentos.....	0
070 - Tipo.....	0 xxxxxxxx
071 - Fachada.....	0 0
073 - Posição.....	0 xxxxxxxxxx
074 - Situação Construção....	0 xxxxxxxxxxxx
075 - Estrutura.....	0 xxxxxxxxxxxx
076 - Cobertura.....	0 0
078 - Paredes.....	0 0
079 - Forro.....	0 0
080 - Revestimento Externo....	0 0
083 - Piso.....	0 0
089 - Estado de Conservação...	0 0
601 - Área Preserv.Permanente:	0,00

PROTOCOLO N. _____/2015

AVALIAÇÃO DO IMÓVEL para fins de ITBI

Valor do Lote.....: R\$ 35.000,00

Valor da Benfeitoria: R\$ —

VALOR TOTAL.....: R\$ 35.000,00

Cascavel, 27 de 03 de 2015.


Clovis Antônio Lorenzi
Eng. Construção Civil

Sergio Roberto N. de Campos
CNAI 9.432 - CRECI F 14682 PR

Emitido por: ELIANE DE OLIVEIRA SANTOS

Pedro Alexandre Barzén
Engenheiro Civil
CREA 72315/D-PR
PM CASCAVEL-SEPLAN

ESPELHO DO CADASTRO - ITBI



Cadastro: 1338166000 MUNICIPIO DE CASCAVEL

157 - Situação do Cadastro....:	1 Ativo
012 - Quadra.....:	0004
013 - Lote.....:	002B
008 - Loteamento.....:	88 CHAMPAGNAT JARDIM
005 - Condomínio Vertical.....:	Não informado
006 - Condomínio Horizontal.....:	
007 - Complemento Endereço.....:	
600 - Complemento 2.....:	
009 - Bloco.....:	
010 - Apartamento.....:	
100 - Logradouro.....:	112 CUIABA
004 - Número do Imóvel.....:	217
038 - Situação Localização.....:	16 Uma Frente 1,00
047 - Logradouro 2.....:	
056 - Testada Principal.....:	12,00
058 - Área Total do Lote.....:	120,00
062 - Área Construída Unidade.....:	0,00
068 - Área Total Construída...:	0,00
033 - Ocupação.....:	15 Não Construído
069 - N.Pavimentos.....:	0
070 - Tipo.....:	0 xxxxxxxx
071 - Fachada.....:	0 0
073 - Posição.....:	0 xxxxxxxxxx
074 - Situação Construção.....:	0 xxxxxxxxxx
075 - Estrutura.....:	0 xxxxxxxxxx
076 - Cobertura.....:	0 0
078 - Paredes.....:	0 0
079 - Forro.....:	0 0
080 - Revestimento Externo....:	0 0
083 - Piso.....:	0 0
089 - Estado de Conservação...:	0 0
601 - Área Preserv.Permanente:	0,00

PROTOCOLO N. _____/2015

AVALIAÇÃO DO IMÓVEL para fins de ITBI

Valor do Lote.....: R\$ 30 000 00

Valor da Benfeitoria: R\$ —

VALOR TOTAL.....: R\$ 30.000.00

Cascavel, 27 de 03 de 2015.


Elóiis Antônio Lorenzi
Téc. Construção Civil

Sergio Roberto N. de Campos
CNAI 9.432 - CRECI F 14682 PR

Emitido por: ELIANE DE OLIVEIRA SANTOS

Pedro Alexandre Bartzan
Engenheiro Civil
CREA-723154-LPR
P.M. CASCAVEL-SEPLAN

ESPELHO DO CADASTRO - ITBI



Cadastro: 1338171000 MUNICIPIO DE CASCAVEL

157 - Situação do Cadastro....	1 Ativo
012 - Quadra.....	0004
013 - Lote.....	003A
008 - Loteamento.....	88 CHAMPAGNAT JARDIM
005 - Condomínio Vertical....	Não informado
006 - Condomínio Horizontal....	
007 - Complemento Endereço....	
600 - Complemento 2.....	
009 - Bloco.....	
010 - Apartamento.....	
100 - Logradouro.....	112 CUIABA
004 - Número do Imóvel.....	205
038 - Situação Localização....	16 Uma Frente 1,00
047 - Logradouro 2	
056 - Testada Principal.....	13,00
058 - Área Total do Lote.....	130,00
062 - Área Construída Unidade:	0,00
068 - Área Total Construída..:	0,00
033 - Ocupação.....	15 Não Construído
069 - N.Pavimentos.....	0
070 - Tipo.....	0 xxxxxxxx
071 - Fachada.....	0 0
073 - Posição.....	0 xxxxxxxxxx
074 - Situação Construção....	0 xxxxxxxxxxxx
075 - Estrutura.....	0 xxxxxxxxxx
076 - Cobertura.....	0 0
078 - Paredes.....	0 0
079 - Forro.....	0 0
080 - Revestimento Externo....	0 0
083 - Piso.....	0 0
089 - Estado de Conservação..:	0 0
601 - Área Preserv.Permanente:	0,00

PROTOCOLO N. _____/2015

AVALIAÇÃO DO IMÓVEL para fins de ITBI

Valor do Lote.....: R\$ 32.500,00

Valor da Benfeitoria: R\$ —

VALOR TOTAL.....: R\$ 32.500,00

Cascavel, 27 de 03 de 2015.


Elôvis Antônio Lorenzi
Téc. Construção Civil

Sergio Roberto M. de Campos
CNAI 9.432 - CRECI F 14682 PR

Emitido por: ELIANE DE OLIVEIRA SANTOS

Pedro Alexandre Bartzan
Engenheiro Civil
CREA-72315/D-PR
P.M. CASCAVEL-SEPLAN

ESPELHO DO CADASTRO - ITBI



Cadastro: 1338181000 MUNICIPIO DE CASCAVEL

157 - Situação do Cadastro....	1 Ativo
012 - Quadra.....	0004
013 - Lote.....	004A
008 - Loteamento.....	88 CHAMPAGNAT JARDIM
005 - Condomínio Vertical....	Não informado
006 - Condomínio Horizontal....	
007 - Complemento Endereço....	
600 - Complemento 2.....	
009 - Bloco.....	
010 - Apartamento.....	
100 - Logradouro.....	112 CUIABA
004 - Número do Imóvel.....	191
038 - Situação Localização....	16 Uma Frente 1,00
047 - Logradouro 2	
056 - Testada Principal.....	13,00
058 - Área Total do Lote.....	130,00
062 - Área Construída Unidade:	0,00
068 - Área Total Construída...	0,00
033 - Ocupação.....	15 Não Construído
069 - N.Pavimentos.....	0
070 - Tipo.....	0 xxxxxxxx
071 - Fachada.....	0 0
073 - Posição.....	0 xxxxxxxx
074 - Situação Construção....	0 xxxxxxxxxx
075 - Estrutura.....	0 xxxxxxxxxx
076 - Cobertura.....	0 0
078 - Paredes.....	0 0
079 - Forro.....	0 0
080 - Revestimento Externo....	0 0
083 - Piso.....	0 0
089 - Estado de Conservação...	0 0
601 - Área Preserv.Permanente:	0,00

PROTOCOLO N. _____/2015

AVALIAÇÃO DO IMÓVEL para fins de ITBI

Valor do Lote.....: R\$ 32.500,00

Valor da Benfeitoria: R\$ —

VALOR TOTAL.....: R\$ 32.500,00


Cascaavel, 27 de 03 de 2015.

Cláudio Antônio Lorenzi
Eng. Construção Civil

Sergio Roberto N. de Campos
CNAI 9.432 - CRECI F 14682 PR

Emitido por: ELIANE DE OLIVEIRA SANTOS

Pedro Alexandre Barzen
Engenheiro Civil
CRECI 72315/D-PR
P.M. CASCAVEL-SEPLAN



Cadastro: 1338261000 MUNICIPIO DE CASCAVEL

157 - Situação do Cadastro....	1 Ativo
012 - Quadra.....	0005
013 - Lote.....	003A
008 - Loteamento.....	88 CHAMPAGNAT JARDIM
005 - Condomínio Vertical....	Não informado
006 - Condomínio Horizontal....	
007 - Complemento Endereço....	
600 - Complemento 2.....	
009 - Bloco.....	
010 - Apartamento.....	
100 - Logradouro.....	596 RUA PADRE CARLOS NITZKO
004 - Número do Imóvel.....	331
038 - Situação Localização....	16 Uma Frente 1,00
047 - Logradouro 2	
056 - Testada Principal.....	13,00
058 - Área Total do Lote.....	130,00
062 - Área Construída Unidade:	0,00
068 - Área Total Construída...	0,00
033 - Ocupação.....	15 Não Construído
069 - N.Pavimentos.....	0
070 - Tipo.....	0 xxxxxxxx
071 - Fachada.....	0 0
073 - Posição.....	0 xxxxxxxx
074 - Situação Construção....	0 xxxxxxxxxx
075 - Estrutura.....	0 xxxxxxxxxx
076 - Cobertura.....	0 0
078 - Paredes.....	0 0
079 - Forro.....	0 0
080 - Revestimento Externo....	0 0
083 - Piso.....	0 0
089 - Estado de Conservação...	0 0
601 - Área Preserv.Permanente:	0,00

PROTOCOLO N. _____/2015

AVALIAÇÃO DO IMÓVEL para fins de ITBI

Valor do Lote.....: R\$ 32.500,00

Valor da Benfeitoria: R\$ —


VALOR TOTAL.....: R\$ 32.500,00

Cascavel, 27 de 03 de 2015.


Clevis Antônio Lorenzi
Téc. Construção Civil


Sergio Roberto N. de Campos
CNAI 9.432 - CRECI F 14682 PR

Emitido por: ELIANE DE OLIVEIRA SANTOS


Pedro Alexandre Bartzan
Engenheiro Civil
CREA-72315/D-PR
PM CASCAVEL-SEPLAN

Cadastro: 1338271000 MUNICIPIO DE CASCAVEL

157 - Situação do Cadastro....	1 Ativo
012 - Quadra.....	0005
013 - Lote.....	004A
008 - Loteamento.....	88 CHAMPAGNAT JARDIM
005 - Condomínio Vertical....	Não informado
006 - Condomínio Horizontal....	
007 - Complemento Endereço....	
600 - Complemento 2.....	@
009 - Bloco.....	
010 - Apartamento.....	
100 - Logradouro.....	596 RUA PADRE CARLOS NITZKO
004 - Número do Imóvel.....	317
038 - Situação Localização....	16 Uma Frente 1,00
047 - Logradouro 2	
056 - Testada Principal.....	13,00
058 - Área Total do Lote.....	130,00
062 - Área Construída Unidade:	0,00
068 - Área Total Construída...	0,00
033 - Ocupação.....	15 Não Construído
069 - N.Pavimentos.....	0
070 - Tipo.....	0 xxxxxxxx
071 - Fachada.....	0 0
073 - Posição.....	0 xxxxxxxx
074 - Situação Construção....	0 xxxxxxxxxxxx
075 - Estrutura.....	0 xxxxxxxxxxxx
076 - Cobertura.....	0 0
078 - Paredes.....	0 0
079 - Forro.....	0 0
080 - Revestimento Externo....	0 0
083 - Piso.....	0 0
089 - Estado de Conservação...	0 0
601 - Área Preserv.Permanente:	0,00

PROTOCOLO N. _____/2015

AVALIAÇÃO DO IMÓVEL para fins de ITBI

Valor do Lote.....: R\$ 32.500,00

Valor da Benfeitoria: R\$ —

VALOR TOTAL.....: R\$ 32.500,00

Cascaavel, 27 de 03 de 2015.

Clayvis Antônio Lorenzi
Eng. Construção Civil

Sergio Roberto M. de Campos
CNAI 9.432 - CRECI F 14682 PR

Emitido por: ELIANE DE OLIVEIRA SANTOS

Pedro Alexandre Barzani
Engenheiro Civil
CREA-72315/D-PR
P.M. CASCAVEL-SEPLAN

ESPELHO DO CADASTRO - ITBI



Cadastro: 1338281000 MUNICIPIO DE CASCAVEL

157 - Situação do Cadastro....	1 Ativo
012 - Quadra.....	0005
013 - Lote.....	005A
008 - Loteamento.....	88 CHAMPAGNAT JARDIM
005 - Condomínio Vertical....	Não informado
006 - Condomínio Horizontal....	
007 - Complemento Endereço....	
600 - Complemento 2.....	
009 - Bloco.....	
010 - Apartamento.....	01
100 - Logradouro.....	596 RUA PADRE CARLOS NITZKO
004 - Número do Imóvel.....	305
038 - Situação Localização....	16 Uma Frente 1,00
047 - Logradouro 2	
056 - Testada Principal.....	13,00
058 - Área Total do Lote.....	130,00
062 - Área Construída Unidade:	0,00
068 - Área Total Construída..:	0,00
033 - Ocupação.....	15 Não Construído
069 - N.Pavimentos.....	0
070 - Tipo.....	0 xxxxxxxxx
071 - Fachada.....	0 0
073 - Posição.....	0 xxxxxxxxx
074 - Situação Construção....	0 xxxxxxxxx
075 - Estrutura.....	0 xxxxxxxxx
076 - Cobertura.....	0 0
078 - Paredes.....	0 0
079 - Forro.....	0 0
080 - Revestimento Externo....	0 0
083 - Piso.....	0 0
089 - Estado de Conservação..:	0 0
601 - Área Preserv.Permanente:	0,00

PROTOCOLO N. _____/2015


AVALIAÇÃO DO IMÓVEL para fins de ITBI

Valor do Lote.....: R\$ 32 500,00

Valor da Benfeitoria: R\$ —


VALOR TOTAL.....: R\$ 32 500,00

Cascavel, 27 de 03 de 2015.



Elvira Antônio Lorenzi
Eng. Construção Civil


Sergio Roberto de Campos
CNAI 9.432 - CRECI F 14682 PR

Emitido por: ELIANE DE OLIVEIRA SANTOS


Pedro Alexandre Bartz
Engenheiro Civil
CREA-72315/D-PR
P.M. CASCAVEL-SEPLAN

ESPELHO DO CADASTRO - ITBI



Cadastro: 1338291000 MUNICIPIO DE CASCAVEL

157 - Situação do Cadastro....:	1 Ativo	
012 - Quadra.....:	0005	
013 - Lote.....:	006A	
008 - Loteamento.....:	88 CHAMPAGNAT JARDIM	
005 - Condomínio Vertical.....:	Não informado	
006 - Condomínio Horizontal....:		
007 - Complemento Endereço....:		
600 - Complemento 2.....:		
009 - Bloco.....:		
010 - Apartamento.....:	01	
100 - Logradouro.....:	596 RUA PADRE CARLOS NITZKO	
004 - Número do Imóvel.....:	291	
038 - Situação Localização....:	16 Uma Frente 1,00	
047 - Logradouro 2		
056 - Testada Principal.....:	13,00	
058 - Área Total do Lote.....:	130,00	
062 - Área Construída Unidade:	0,00	
068 - Área Total Construída...:	0,00	
033 - Ocupação.....:	15 Não Construído	
069 - N.Pavimentos.....:	0	
070 - Tipo.....:	0 xxxxxxxx	
071 - Fachada.....:	0 0	
073 - Posição.....:	0 xxxxxxxxxx	
074 - Situação Construção....:	0 xxxxxxxxxxxx	
075 - Estrutura.....:	0 xxxxxxxxxx	
076 - Cobertura.....:	0 0	
078 - Paredes.....:	0 0	
079 - Forro.....:	0 0	
080 - Revestimento Externo....:	0 0	
083 - Piso.....:	0 0	
089 - Estado de Conservação...:	0 0	
601 - Área Preserv.Permanente:		0,00

PROTOCOLO N. _____/2015

AVALIAÇÃO DO IMÓVEL para fins de ITBI

Valor do Lote.....: R\$ 32.500,00

Valor da Benfeitoria: R\$ —

VALOR TOTAL.....: R\$ 32.500,00

Casavel, 27 de 03 de 2015.


Claudio Antônio Lorenzi
Eng. Construção Civil

Sergio Roberto N. de Campos
CNAI 9.432 - CRECI F 14682 PR

Emitido por: ELIANE DE OLIVEIRA SANTOS

Pedro Alexandre B. de
Engenheiro
CRECI F 14682 PR

ESPELHO DO CADASTRO - ITBI



Cadastro: 1338331000 MUNICIPIO DE CASCAVEL

157 - Situação do Cadastro....	1 Ativo
012 - Quadra.....	0005
013 - Lote.....	010A
008 - Loteamento.....	88 CHAMPAGNAT JARDIM
005 - Condomínio Vertical....	Não informado
006 - Condomínio Horizontal....	
007 - Complemento Endereço....	
600 - Complemento 2.....	@
009 - Bloco.....	
010 - Apartamento.....	
100 - Logradouro.....	604 RUA PEDRO CARLOS NEPPEL
004 - Número do Imóvel.....	363
038 - Situação Localização....	16 Uma Frente 1,00
047 - Logradouro 2	
056 - Testada Principal.....	13,00
058 - Área Total do Lote.....	195,00
062 - Área Construída Unidade:	0,00
068 - Área Total Construída...	0,00
033 - Ocupação.....	15 Não Construído
069 - N.Pavimentos.....	0
070 - Tipo.....	0 xxxxxxxx
071 - Fachada.....	0 0
073 - Posição.....	0 xxxxxxxxxx
074 - Situação Construção....	0 xxxxxxxxxx
075 - Estrutura.....	0 xxxxxxxxxx
076 - Cobertura.....	0 0
078 - Paredes.....	0 0
079 - Forro.....	0 0
080 - Revestimento Externo....	0 0
083 - Piso.....	0 0
089 - Estado de Conservação...	0 0
601 - Área Preserv.Permanente:	0,00

PROTOCOLO N. _____/2015

AVALIAÇÃO DO IMÓVEL para fins de ITBI

Valor do Lote.....: R\$ 48.700,00

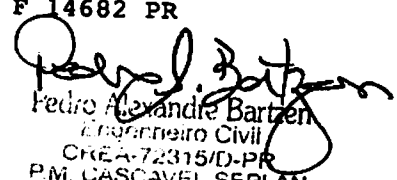
Valor da Benfeitoria: R\$

VALOR TOTAL.....: R\$ 48.700,00

Cascavel, 27 de 03 de 2015.


Denis Antônio Lorenzini
Eng. Construção Civil


Sergio Roberto M. de Campos
CNAI 9.432 - CRECI F 14682 PR


Pedro Alexandre Bartz
Engenheiro Civil
CREA-72315/D-PR
P.M. CASCAVEL-SEPLAN

Emitido por: ELIANE DE OLIVEIRA SANTOS

Cadastro: 1338341000 MUNICIPIO DE CASCAVEL

157 - Situação do Cadastro....	1 Ativo
012 - Quadra.....	0005
013 - Lote.....	011A
008 - Loteamento.....	88 CHAMPAGNAT JARDIM
005 - Condomínio Vertical....	Não informado
006 - Condomínio Horizontal....	
007 - Complemento Endereço....	
600 - Complemento 2.....	
009 - Bloco.....	
010 - Apartamento.....	
100 - Logradouro.....	604 RUA PEDRO CARLOS NEPPEL
004 - Número do Imóvel.....	351
038 - Situação Localização....	16 Uma Frente 1,00
047 - Logradouro 2	
056 - Testada Principal.....	13,00
058 - Área Total do Lote.....	195,00
062 - Área Construída Unidade:	0,00
068 - Área Total Construída...	0,00
033 - Ocupação.....	15 Não Construído
069 - N.Pavimentos.....	0
070 - Tipo.....	0 xxxxxxxx
071 - Fachada.....	0 0
073 - Posição.....	0 xxxxxxxx
074 - Situação Construção....	0 xxxxxxxxxx
075 - Estrutura.....	0 xxxxxxxxxx
076 - Cobertura.....	0 0
078 - Paredes.....	0 0
079 - Forro.....	0 0
080 - Revestimento Externo....	0 0
083 - Piso.....	0 0
089 - Estado de Conservação...	0 0
601 - Área Preserv.Permanente:	0,00

PROTOCOLO N. _____/2015

AVALIAÇÃO DO IMÓVEL para fins de ITBI

Valor do Lote.....: R\$ 48.700,00

Valor da Benfeitoria: R\$ _____

VALOR TOTAL.....: R\$ 48.700,00

Casavel, 27 de 03 de 2015.

Elvis Antônio Lorenzi
Téc. Construção Civil

Sergio Roberto N. de Campos
CNAI 9.432 - CRECI F 14682 PR

Emitido por: ELIANE DE OLIVEIRA SANTOS

Pedro Alexandre Bartz
Engenheiro Civil
CREA-72315/D-PR
P.M. CASCAVEL SEPLAN

Cadastro: 1338351000 MUNICIPIO DE CASCAVEL

157 - Situação do Cadastro....	1 Ativo
012 - Quadra.....	0005
013 - Lote.....	012A
008 - Loteamento.....	88 CHAMPAGNAT JARDIM
005 - Condomínio Vertical....	Não informado
006 - Condomínio Horizontal....	
007 - Complemento Endereço....	
600 - Complemento 2.....	
009 - Bloco.....	
010 - Apartamento.....	
100 - Logradouro.....	604 RUA PEDRO CARLOS NEPPEL
004 - Número do Imóvel.....	337
038 - Situação Localização....	16 Uma Frente 1,00
047 - Logradouro 2	
056 - Testada Principal.....	13,00
058 - Área Total do Lote.....	195,00
062 - Área Construída Unidade:	0,00
068 - Área Total Construída...	0,00
033 - Ocupação.....	15 Não Construído
069 - N.Pavimentos.....	0
070 - Tipo.....	0 xxxxxxxx
071 - Fachada.....	0 0
073 - Posição.....	0 xxxxxxxxxx
074 - Situação Construção....	0 xxxxxxxxxxxx
075 - Estrutura.....	0 xxxxxxxxxx
076 - Cobertura.....	0 0
078 - Paredes.....	0 0
079 - Forro.....	0 0
080 - Revestimento Externo....	0 0
083 - Piso.....	0 0
089 - Estado de Conservação...	0 0
601 - Área Preserv.Permanente:	0,00

PROTOCOLO N. _____/2015

AVALIAÇÃO DO IMÓVEL para fins de ITBI

Valor do Lote.....: R\$ 48.700,00

Valor da Benfeitoria: R\$ _____

VALOR TOTAL.....: R\$ 48.700,00

Cascavel, 27 de 03 de 2015.


Cláudio Antônio Lorenzi
Eng. Construção Civil

Sergio Roberto N. de Campos
CNAI 9.432 - CRECI F 14682 PR

Emitido por: ELIANE DE OLIVEIRA SANTOS

Rafael Bartz
Eng. Arquiteto Civil
CRECI 15/0-PR
CASCAVEL-SEPLAN

ESPELHO DO CADASTRO - ITBI



Cadastro: 1338391000 MUNICIPIO DE CASCAVEL

157 - Situação do Cadastro....	1 Ativo
012 - Quadra.....	0005
013 - Lote.....	016A
008 - Loteamento.....	88 CHAMPAGNAT JARDIM
005 - Condomínio Vertical....	Não informado
006 - Condomínio Horizontal....	
007 - Complemento Endereço....	
600 - Complemento 2.....	
009 - Bloco.....	
010 - Apartamento.....	
100 - Logradouro.....	112 CUIABA
004 - Número do Imóvel.....	62
038 - Situação Localização....	16 Uma Frente 1,00
047 - Logradouro 2	
056 - Testada Principal.....	13,00
058 - Área Total do Lote.....	130,00
062 - Área Construída Unidade:	0,00
068 - Área Total Construída...	0,00
033 - Ocupação.....	15 Não Construído
069 - N.Pavimentos.....	0
070 - Tipo.....	0 xxxxxxxx
071 - Fachada.....	0 0
073 - Posição.....	0 xxxxxxxxxx
074 - Situação Construção....	0 xxxxxxxxxx
075 - Estrutura.....	0 xxxxxxxxxx
076 - Cobertura.....	0 0
078 - Paredes.....	0 0
079 - Forro.....	0 0
080 - Revestimento Externo....	0 0
083 - Piso.....	0 0
089 - Estado de Conservação...	0 0
601 - Área Preserv.Permanente:	0,00

PROTOCOLO N. _____/2015


AVALIAÇÃO DO IMÓVEL para fins de ITBI

Valor do Lote.....: R\$ 32.500,00

Valor da Benfeitoria: R\$ —


VALOR TOTAL.....: R\$ 32.500,00

Cascaavel, 27 de 03 de 2015.



Clóvis Antônio Lorenzi
Téc. Construção Civil


Sergio Roberto de Campos
CNAI 9.432 - CRECI F 14682 PR

Emitido por: ELIANE DE OLIVEIRA SANTOS


Pedro Alexandre Bortzen
Engenheiro Civil
CRECI 72315/D-PR
P.M. CASCAVEL-SEPLAN

ESPELHO DO CADASTRO - ITBI



Cadastro: 1338401000 MUNICIPIO DE CASCAVEL

157 - Situação do Cadastro....	1 Ativo
012 - Quadra.....	0005
013 - Lote.....	017A
008 - Loteamento.....	88 CHAMPAGNAT JARDIM
005 - Condomínio Vertical....	Não informado
006 - Condomínio Horizontal....	
007 - Complemento Endereço....	
600 - Complemento 2.....	
009 - Bloco.....	
010 - Apartamento.....	
100 - Logradouro.....	112 CUIABA
004 - Número do Imóvel.....	74
038 - Situação Localização....	16 Uma Frente 1,00
047 - Logradouro 2	
056 - Testada Principal.....	13,00
058 - Área Total do Lote.....	130,00
062 - Área Construída Unidade:	0,00
068 - Área Total Construída...	0,00
033 - Ocupação.....	15 Não Construído
069 - N.Pavimentos.....	0
070 - Tipo.....	0 xxxxxxxx
071 - Fachada.....	0 0
073 - Posição.....	0 xxxxxxxxxx
074 - Situação Construção....	0 xxxxxxxxxxxxxx
075 - Estrutura.....	0 xxxxxxxxxx
076 - Cobertura.....	0 0
078 - Paredes.....	0 0
079 - Forro.....	0 0
080 - Revestimento Externo....	0 0
083 - Piso.....	0 0
089 - Estado de Conservação...	0 0
601 - Área Preserv.Permanente:	0,00

PROTOCOLO N. _____/2015

AVALIAÇÃO DO IMÓVEL para fins de ITBI

Valor do Lote.....: R\$ 32.500,00

Valor da Benfeitoria: R\$ —

VALOR TOTAL.....: R\$ 32.500,00

Cascavel, 27 de 03 de 2015.


Glóris Antônio Lorenz
Eng. Construção Civil

Sergio Roberto N. de Campos
CNAI 9.432 - CRECI F 14682 PR

Emitido por: ELIANE DE OLIVEIRA SANTOS

Pedro Alexandre Barzen
Engenheiro Civil
CREA 72315/D-PR
P.M. CASCAVEL-SEPLAN

ESPELHO DO CADASTRO - ITBI



Cadastro: 1338411000 MUNICIPIO DE CASCAVEL

157 - Situação do Cadastro....	1 Ativo
012 - Quadra.....	0005
013 - Lote.....	018A
008 - Loteamento.....	88 CHAMPAGNAT JARDIM
005 - Condomínio Vertical....	Não informado
006 - Condomínio Horizontal....	
007 - Complemento Endereço....	
600 - Complemento 2.....	
009 - Bloco.....	
010 - Apartamento.....	
100 - Logradouro.....	112 CUIABA
004 - Número do Imóvel.....	88
038 - Situação Localização....	16 Uma Frente 1,00
047 - Logradouro 2	
056 - Testada Principal.....	13,00
058 - Área Total do Lote.....	130,00
062 - Área Construída Unidade:	0,00
068 - Área Total Construída..	0,00
033 - Ocupação.....	15 Não Construído
069 - N.Pavimentos.....	0
070 - Tipo.....	0 xxxxxxxx
071 - Fachada.....	0 0
073 - Posição.....	0 xxxxxxxxxx
074 - Situação Construção....	0 xxxxxxxxxx
075 - Estrutura.....	0 xxxxxxxxxx
076 - Cobertura.....	0 0
078 - Paredes.....	0 0
079 - Forro.....	0 0
080 - Revestimento Externo....	0 0
083 - Piso.....	0 0
089 - Estado de Conservação...	0 0
601 - Área Preserv.Permanente:	0,00

PROTOCOLO N. _____/2015


AVALIAÇÃO DO IMÓVEL para fins de ITBI

Valor do Lote.....: R\$ 32.500,00


Valor da Benfeitoria: R\$ _____

VALOR TOTAL.....: R\$ 32.500,00


Cascavel, 27 de 03 de 2015.


Píccis Antônio Lorenzi
Téc. Construção Civil


Sergio Roberto de Campos
CNAI 9.432 - CRECI F 14682 PR


Emitido por: ELIANE DE OLIVEIRA SANTOS
Téc. Construção Civil
CNAI 72315/D-PR
PM CASCAVEL-SEPLAN

ESPELHO DO CADASTRO - ITBI



Cadastro: 1338421000 MUNICIPIO DE CASCAVEL

157 - Situação do Cadastro....	1 Ativo
012 - Quadra.....	0005
013 - Lote.....	019A
008 - Loteamento.....	88 CHAMPAGNAT JARDIM
005 - Condomínio Vertical....	Não informado
006 - Condomínio Horizontal....	
007 - Complemento Endereço....	
600 - Complemento 2.....	
009 - Bloco.....	
010 - Apartamento.....	
100 - Logradouro.....	112 CUIABA
004 - Número do Imóvel.....	100
038 - Situação Localização....	16 Uma Frente 1,00
047 - Logradouro 2	
056 - Testada Principal.....	13,00
058 - Área Total do Lote.....	130,00
062 - Área Construída Unidade:	0,00
068 - Área Total Construída...	0,00
033 - Ocupação.....	15 Não Construído
069 - N.Pavimentos.....	0
070 - Tipo.....	0 xxxxxxxx
071 - Fachada.....	0 0
073 - Posição.....	0 xxxxxxxx
074 - Situação Construção....	0 xxxxxxxxxxxx
075 - Estrutura.....	0 xxxxxxxxxxxx
076 - Cobertura.....	0 0
078 - Paredes.....	0 0
079 - Forro.....	0 0
080 - Revestimento Externo...	0 0
083 - Piso.....	0 0
089 - Estado de Conservação...	0 0
601 - Área Preserv.Permanente:	0,00

PROTOCOLO N. _____/2015

AVALIAÇÃO DO IMÓVEL para fins de ITBI

Valor do Lote.....: R\$ 32.500,00

Valor da Benfeitoria: R\$ —


VALOR TOTAL.....: R\$ 32.500,00

Cascavel, 27 de 03 de 2015.



Cloris Antônio Lorenzi
Eng. Construção Civil


Sergio Roberto de Campos
CNAI 9.432 - CRECI F 14682 PR

Emitido por: ELIANE DE OLIVEIRA SANTOS


Pedro Alexandre Bartz
Engenheiro Civil
CRECI 72315/D-PR
PM CASCAVEL-SEPLAN

ESPELHO DO CADASTRO - ITBI



Cadastro: 1338461000 MUNICIPIO DE CASCAVEL

157 - Situação do Cadastro....	1 Ativo
012 - Quadra.....	0005
013 - Lote.....	023A
008 - Loteamento.....	88 CHAMPAGNAT JARDIM
005 - Condomínio Vertical....	Não informado
006 - Condomínio Horizontal....	
007 - Complemento Endereço....	
600 - Complemento 2.....	
009 - Bloco.....	
010 - Apartamento.....	
100 - Logradouro.....	67 RUA EMILIANO AFONSO DA SILVA
004 - Número do Imóvel.....	384
038 - Situação Localização....	16 Uma Frente 1,00
047 - Logradouro 2	
056 - Testada Principal.....	13,00
058 - Área Total do Lote.....	195,00
062 - Área Construída Unidade:	0,00
068 - Área Total Construída...	0,00
033 - Ocupação.....	15 Não Construído
069 - N.Pavimentos.....	0
070 - Tipo.....	0 xxxxxxxx
071 - Fachada.....	0 0
073 - Posição.....	0 xxxxxxxx
074 - Situação Construção....	0 xxxxxxxxxx
075 - Estrutura.....	0 xxxxxxxxxx
076 - Cobertura.....	0 0
078 - Paredes.....	0 0
079 - Forro.....	0 0
080 - Revestimento Externo....	0 0
083 - Piso.....	0 0
089 - Estado de Conservação...	0 0
601 - Área Preserv.Permanente:	0,00

PROTOCOLO N. _____/2015


AVALIAÇÃO DO IMÓVEL para fins de ITBI

Valor do Lote.....: R\$ 48.700,00

Valor da Benfeitoria: R\$


VALOR TOTAL.....: R\$ 48.700,00

Cascavel, 27 de 03 de 2015.


Clovis Antonio Lorenzi
Téc. Construção Civil


Sergio Roberto N. de Campos
CNAI 9.432 - CRECI F 14682 PR

Emitido por: ELIANE DE OLIVEIRA SANTOS


Alexandre Bartzel
Engenheiro Civil
CNAI 72315/D-PR
CASCVEL-SEPLAN

ESPELHO DO CADASTRO - ITBI

Cadastro: 1338471000 MUNICIPIO DE CASCAVEL

157 - Situação do Cadastro....	1 Ativo
012 - Quadra.....	0005
013 - Lote.....	024A
008 - Loteamento.....	88 CHAMPAGNAT JARDIM
005 - Condomínio Vertical.....	Não informado
006 - Condomínio Horizontal....	
007 - Complemento Endereço....	
600 - Complemento 2.....	
009 - Bloco.....	
010 - Apartamento.....	
100 - Logradouro.....	67 RUA EMILIANO AFONSO DA SILVA
004 - Número do Imóvel.....	398
038 - Situação Localização....	16 Uma Frente 1,00
047 - Logradouro 2	
056 - Testada Principal.....	13,00
058 - Área Total do Lote.....	195,00
062 - Área Construída Unidade:	0,00
068 - Área Total Construída..	0,00
033 - Ocupação.....	15 Não Construído
069 - N.Pavimentos.....	0
070 - Tipo.....	0 xxxxxxxxx
071 - Fachada.....	0 0
073 - Posição.....	0 xxxxxxxxx
074 - Situação Construção....	0 xxxxxxxxx
075 - Estrutura.....	0 xxxxxxxxx
076 - Cobertura.....	0 0
078 - Paredes.....	0 0
079 - Forro.....	0 0
080 - Revestimento Externo....	0 0
083 - Piso.....	0 0
089 - Estado de Conservação..	0 0
601 - Área Preserv.Permanente:	0,00

PROTOCOLO N. _____/2015

AVALIAÇÃO DO IMÓVEL para fins de ITBI

Valor do Lote.....: R\$ 48.700,00

Valor da Benfeitoria: R\$ —

VALOR TOTAL.....: R\$ 48.700,00


Cascavel, 27 de 03 de 2015.

Elovis Antonio Lorenzi
Téc. Construção Civil

Sergio Roberto N. de Campos
CNAI 9.432 - CRECI F 14682 PR

Emitido por: ELIANE DE OLIVEIRA SANTOS

Alexandre Bartzan
Engenheiro Civil
CNAI-72315/D-PR
CASCAVEL-SEPLAN



Cadastro: 1338481000 MUNICIPIO DE CASCAVEL

157 - Situação do Cadastro....	1 Ativo	
012 - Quadra.....	0005	
013 - Lote.....	025A	
008 - Loteamento.....	88 CHAMPAGNAT JARDIM	
005 - Condomínio Vertical....	Não informado	
006 - Condomínio Horizontal....		
007 - Complemento Endereço....	B1	- Ap
600 - Complemento 2.....	0	
009 - Bloco.....		
010 - Apartamento.....		
100 - Logradouro.....		67 RUA EMILIANO AFONSO DA SILVA
004 - Número do Imóvel.....	410	
038 - Situação Localização....	16 Uma Frente 1,00	
047 - Logradouro 2		
056 - Testada Principal.....	13,00	
058 - Área Total do Lote.....	195,00	
062 - Área Construída Unidade:	0,00	
068 - Área Total Construída..	0,00	
033 - Ocupação.....	15 Não Construído	
069 - N.Pavimentos.....	0	
070 - Tipo.....	0 xxxxxxxx	
071 - Fachada.....	0 0	
073 - Posição.....	0 xxxxxxxx	
074 - Situação Construção....	0 xxxxxxxxxx	
075 - Estrutura.....	0 xxxxxxxxxx	
076 - Cobertura.....	0 0	
078 - Paredes.....	0 0	
079 - Forro.....	0 0	
080 - Revestimento Externo....	0 0	
083 - Piso.....	0 0	
089 - Estado de Conservação..	0 0	
601 - Área Preserv.Permanente:		0,00

PROTOCOLO N. _____/2015


AVALIAÇÃO DO IMÓVEL para fins de ITBI

Valor do Lote.....: R\$ 48.700,00

Valor da Benfeitoria: R\$ —


VALOR TOTAL.....: R\$ 48.700,00

Cascavel, 27 de 03 de 2015.



Elvira Antônia Lorenzi
Téc. Construção Civil


Sergio Roberto N. de Campos
CNAI 9.432 - CRECI F 14682 PR

Emitido por: ELIANE DE OLIVEIRA SANTOS


Alexandre Barzen
Téc. Construção Civil
CNAI 72315/0-PR
CASCVEL-SEPLAN

ESPELHO DO CADASTRO - ITBI



Cadastro: 1338521000 MUNICIPIO DE CASCAVEL

157 - Situação do Cadastro....	1 Ativo
012 - Quadra.....	0006
013 - Lote.....	003A
008 - Loteamento.....	88 CHAMPAGNAT JARDIM
005 - Condomínio Vertical....	Não informado
006 - Condomínio Horizontal....	
007 - Complemento Endereço....	
600 - Complemento 2.....	
009 - Bloco.....	
010 - Apartamento.....	
100 - Logradouro.....	112 CUIABA
004 - Número do Imóvel.....	101
038 - Situação Localização....	16 Uma Frente 1,00
047 - Logradouro 2	
056 - Testada Principal.....	13,00
058 - Área Total do Lote.....	130,00
062 - Área Construída Unidade:	0,00
068 - Área Total Construída..	0,00
033 - Ocupação.....	15 Não Construído
069 - N.Pavimentos.....	0
070 - Tipo.....	0 xxxxxxxx
071 - Fachada.....	0 0
073 - Posição.....	0 xxxxxxxx
074 - Situação Construção....	0 xxxxxxxx
075 - Estrutura.....	0 xxxxxxxx
076 - Cobertura.....	0 0
078 - Paredes.....	0 0
079 - Forro.....	0 0
080 - Revestimento Externo....	0 0
083 - Piso.....	0 0
089 - Estado de Conservação...	0 0
601 - Área Preserv.Permanente:	0,00

PROTOCOLO N. _____/2015

AVALIAÇÃO DO IMÓVEL para fins de ITBI

Valor do Lote.....: R\$ 32.500,00

Valor da Benfeitoria: R\$ —

VALOR TOTAL.....: R\$ 32.500,00

Cascavel, 27 de 03 de 2015.

Elcio Antônio Lorenzi
Eng. Construção Civil

Sergio Roberto N. de Campos
CNAI 9.432 - CRECI F 14682 PR

Emitido por: ELIANE DE OLIVEIRA SANTOS

Redio Alexandre Barzen
Engenheiro Civil
CREA-72315/D-PR
P.M. CASCAVEL-SEPLAN

Cadastro: 1338531000 MUNICIPIO DE CASCAVEL

157 - Situação do Cadastro...: 1 Ativo
012 - Quadra.....: 0006
013 - Lote.....: 004A
008 - Loteamento.....: 88 CHAMPAGNAT JARDIM
005 - Condomínio Vertical.....: Não informado
006 - Condomínio Horizontal.....
007 - Complemento Endereço.....
600 - Complemento 2.....: e
009 - Bloco.....
010 - Apartamento.....
100 - Logradouro.....: 112 CUIABA
004 - Número do Imóvel.....: 87
038 - Situação Localização...: 16 Uma Frente 1,00
047 - Logradouro 2
056 - Testada Principal.....: 13,00
058 - Área Total do Lote.....: 130,00
062 - Área Construída Unidade: 0,00
068 - Área Total Construída...: 0,00
033 - Ocupação.....: 15 Não Construído
069 - N.Pavimentos.....: 0
070 - Tipo.....: 0 xxxxxxxx
071 - Fachada.....: 0 0
073 - Posição.....: 0 xxxxxxxx
074 - Situação Construção....: 0 xxxxxxxxxx
075 - Estrutura.....: 0 xxxxxxxxxx
076 - Cobertura.....: 0 0
078 - Paredes.....: 0 0
079 - Forro.....: 0 0
080 - Revestimento Externo....: 0 0
083 - Piso.....: 0 0
089 - Estado de Conservação...: 0 0
601 - Área Preserv.Permanente: 0,00

PROTOCOLO N. _____/2015

AVALIAÇÃO DO IMÓVEL para fins de ITBI

Valor do Lote.....: R\$ 32.500,00

Valor da Benfeitoria: R\$ —

VALOR TOTAL.....: R\$ 32.500,00

Cascavel, 27 de 03 de 2015.


Elvís Antônio Lorenzi
Téc. Construção Civil

Sergio Roberto de Campos
CNAI 9.432 - CRECI F 14682 PR

Emitido por: ELIANE DE OLIVEIRA SANTOS

Elvís Antônio Lorenzi
Téc. Construção Civil
CRECI/D-PR
EL-SEPLAN

ESPELHO DO CADASTRO - ITBI



Cadastro: 1338541000 MUNICIPIO DE CASCAVEL

157 - Situação do Cadastro....:	1 Ativo
012 - Quadra.....:	0006
013 - Lote.....:	005A
008 - Loteamento.....:	88 CHAMPAGNAT JARDIM
005 - Condomínio Vertical.....:	Não informado
006 - Condomínio Horizontal....:	
007 - Complemento Endereço....:	B1 - Ap
600 - Complemento 2.....:	@
009 - Bloco.....:	
010 - Apartamento.....:	
100 - Logradouro.....:	112 CUIABA
004 - Número do Imóvel.....:	75
038 - Situação Localização....:	16 Uma Frente 1,00
047 - Logradouro 2	
056 - Testada Principal.....:	13,00
058 - Área Total do Lote.....:	130,00
062 - Área Construída Unidade:	0,00
068 - Área Total Construída...:	0,00
033 - Ocupação.....:	15 Não Construído
069 - N.Pavimentos.....:	0
070 - Tipo.....:	0 xxxxxxxxx
071 - Fachada.....:	0 0
073 - Posição.....:	0 xxxxxxxxx
074 - Situação Construção....:	0 xxxxxxxxx
075 - Estrutura.....:	0 xxxxxxxxx
076 - Cobertura.....:	0 0
078 - Paredes.....:	0 0
079 - Forro.....:	0 0
080 - Revestimento Externo....:	0 0
083 - Piso.....:	0 0
089 - Estado de Conservação...:	0 0
601 - Área Preserv.Permanente:	0,00

PROTOCOLO N. _____/2015

AVALIAÇÃO DO IMÓVEL para fins de ITBI

Valor do Lote.....: R\$ 32.500,00

Valor da Benfeitoria: R\$ —

VALOR TOTAL.....: R\$ 32.500,00

Cascavel, 27 de 03 de 2015.

Clóvis Antônio Lorenzi
Eng. Construção Civil

Sergio Roberto N. de Campos
CNAI 9.432 - CRECI F 14682 PR

Emitido por: ELIANE DE OLIVEIRA SANTOS

[Signature]
Alexandre Barzen
Engenheiro Civil
CRA-72315/D-PR
CASCAVEL-SEPLAN

Cadastro: 1338551000 MUNICIPIO DE CASCAVEL

157 - Situação do Cadastro...: 1 Ativo
012 - Quadra.....: 0006
013 - Lote.....: 006A
008 - Loteamento.....: 88 CHAMPAGNAT JARDIM
005 - Condomínio Vertical.....: Não informado
006 - Condomínio Horizontal.....
007 - Complemento Endereço.....
600 - Complemento 2.....: e
009 - Bloco.....
010 - Apartamento.....
100 - Logradouro.....: 112 CUIABA
004 - Número do Imóvel.....: 61
038 - Situação Localização...: 16 Uma Frente 1,00
047 - Logradouro 2
056 - Testada Principal.....: 13,00
058 - Área Total do Lote.....: 130,00
062 - Área Construída Unidade: 0,00
068 - Área Total Construída...: 0,00
033 - Ocupação.....: 15 Não Construído
069 - N.Pavimentos.....: 0
070 - Tipo.....: 0 xxxxxxxx
071 - Fachada.....: 0 0
073 - Posição.....: 0 xxxxxxxx
074 - Situação Construção....: 0 xxxxxxxx
075 - Estrutura.....: 0 xxxxxxxx
076 - Cobertura.....: 0 0
078 - Paredes.....: 0 0
079 - Forro.....: 0 0
080 - Revestimento Externo...: 0 0
083 - Piso.....: 0 0
089 - Estado de Conservação...: 0 0
601 - Área Preserv.Permanente: 0,00

PROTOCOLO N. _____/2015

AVALIAÇÃO DO IMÓVEL para fins de ITBI

Valor do Lote.....: R\$ 32.500,00

Valor da Benfeitoria: R\$ _____

VALOR TOTAL.....: R\$ 32.500,00

Cascaavel, 27 de 03 de 2015.

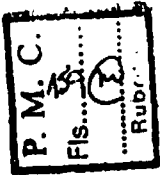
Cláudio Antônio Lorenzi
Eng. Construção Civil

Sergio Roberto N. de Campos
CNAI 9.432 - CRECI F 14682 PR

Elaborado por: ELIANE DE OLIVEIRA SANTOS

Barzen
Eng. Civil
CNAI 9.432 - CRECI F 14682 PR

ESPELHO DO CADASTRO - ITBI



Cadastro: 1338581000 MUNICIPIO DE CASCAVEL

157 - Situação do Cadastro....	1 Ativo
012 - Quadra.....	0006
013 - Lote.....	009A
008 - Loteamento.....	88 CHAMPAGNAT JARDIM
005 - Condomínio Vertical....	Não informado
006 - Condomínio Horizontal....	
007 - Complemento Endereço....	B1 - Ap
600 - Complemento 2.....	
009 - Bloco.....	
010 - Apartamento.....	
100 - Logradouro.....	604 RUA PEDRO CARLOS NEPPEL
004 - Número do Imóvel.....	235
038 - Situação Localização....	16 Uma Frente 1,00
047 - Logradouro 2	
056 - Testada Principal.....	13,00
058 - Área Total do Lote.....	195,00
062 - Área Construída Unidade:	0,00
068 - Área Total Construída...	0,00
033 - Ocupação.....	15 Não Construído
069 - N.Pavimentos.....	0
070 - Tipo.....	0 xxxxxxxx
071 - Fachada.....	0 0
073 - Posição.....	0 xxxxxxxxxx
074 - Situação Construção....	0 xxxxxxxxxxxx
075 - Estrutura.....	0 xxxxxxxxxxxx
076 - Cobertura.....	0 0
078 - Paredes.....	0 0
079 - Forro.....	0 0
080 - Revestimento Externo....	0 0
083 - Piso.....	0 0
089 - Estado de Conservação...	0 0
601 - Área Preserv.Permanente:	0,00

PROTOCOLO N. _____/2015

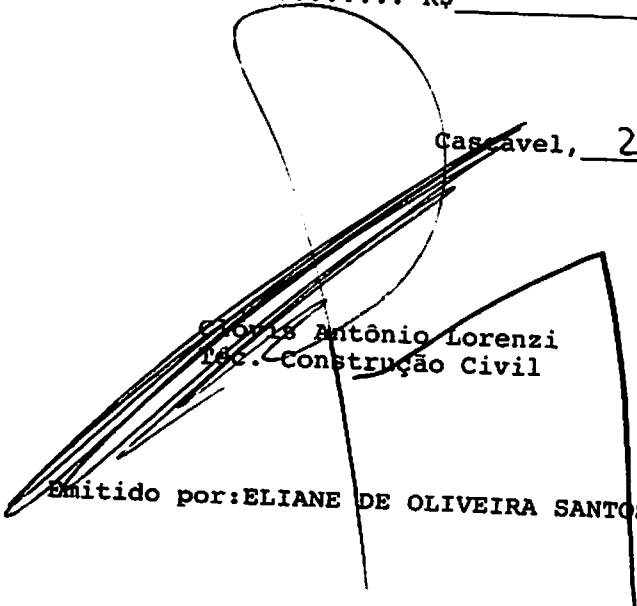
AVALIAÇÃO DO IMÓVEL para fins de ITBI

Valor do Lote.....: R\$ 48.700,00

Valor da Benfeitoria: R\$


VALOR TOTAL.....: R\$ 48.700,00

Cascavel, 27 de 03 de 2015.



Elvira Antônio Lorenzi
Téc. Construção Civil


Sergio Roberto M. de Campos
CNAI 9.432 / CRECI F 14682 PR

Emitido por: ELIANE DE OLIVEIRA SANTOS


Paulo Alexandre Barzen
Engenheiro Civil
CRECI 72315/D-PR
P.M. CASCAVEL-SEPLAN

ESPELHO DO CADASTRO - ITBI



Cadastro: 1338601000 MUNICIPIO DE CASCAVEL

157 - Situação do Cadastro....	1 Ativo
012 - Quadra.....	0006
013 - Lote.....	011A
008 - Loteamento.....	88 CHAMPAGNAT JARDIM
005 - Condomínio Vertical....	Não informado
006 - Condomínio Horizontal....	
007 - Complemento Endereço....	
600 - Complemento 2.....	e
009 - Bloco.....	
010 - Apartamento.....	
100 - Logradouro.....	604 RUA PEDRO CARLOS NEPPEL
004 - Número do Imóvel.....	209
038 - Situação Localização....	16 Uma Frente 1,00
047 - Logradouro 2	
056 - Testada Principal.....	13,00
058 - Área Total do Lote.....	195,00
062 - Área Construída Unidade:	0,00
068 - Área Total Construída...	0,00
033 - Ocupação.....	15 Não Construído
069 - N.Pavimentos.....	0
070 - Tipo.....	0 xxxxxxxx
071 - Fachada.....	0 0
073 - Posição.....	0 xxxxxxxxx
074 - Situação Construção....	0 xxxxxxxxxxxx
075 - Estrutura.....	0 xxxxxxxxxxxx
076 - Cobertura.....	0 0
078 - Paredes.....	0 0
079 - Forro.....	0 0
080 - Revestimento Externo....	0 0
083 - Piso.....	0 0
089 - Estado de Conservação...	0 0
601 - Área Preserv.Permanente:	0,00

PROTOCOLO N. _____/2015

AVALIAÇÃO DO IMÓVEL para fins de ITBI

Valor do Lote.....: R\$ 48.700,00

Valor da Benfeitoria: R\$ —

VALOR TOTAL.....: R\$ 48.700,00

CasCavel, 27 de 03 de 2015.

Elis Antônio Lorenzi
166. Construção Civil

Sergio Roberto N. de Campos
CNAI 9.432 - CRECI F 14682 PR

Emitido por: ELIANE DE OLIVEIRA SANTOS

Elis Antônio Lorenzi
166. Construção Civil
CNAI 72315/D-PR
PIA CASCAVEL-SEPLAN

Cadastro: 1338611000 MUNICIPIO DE CASCAVEL

157 - Situação do Cadastro....	1 Ativo
012 - Quadra.....	0006
013 - Lote.....	012A
008 - Loteamento.....	88 CHAMPAGNAT JARDIM
005 - Condomínio Vertical....	Não informado
006 - Condomínio Horizontal....	
007 - Complemento Endereço....	
600 - Complemento 2.....	@
009 - Bloco.....	
010 - Apartamento.....	
100 - Logradouro.....	604 RUA PEDRO CARLOS NEPPEL
004 - Número do Imóvel.....	197
038 - Situação Localização....	16 Uma Frente 1,00
047 - Logradouro 2	
056 - Testada Principal.....	13,00
058 - Área Total do Lote.....	195,00
062 - Área Construída Unidade:	0,00
068 - Área Total Construída...	0,00
033 - Ocupação.....	15 Não Construído
069 - N.Pavimentos.....	0
070 - Tipo.....	0 xxxxxxxx
071 - Fachada.....	0 0
073 - Posição.....	0 xxxxxxxx
074 - Situação Construção....	0 xxxxxxxx
075 - Estrutura.....	0 xxxxxxxx
076 - Cobertura.....	0 0
078 - Paredes.....	0 0
079 - Forro.....	0 0
080 - Revestimento Externo....	0 0
083 - Piso.....	0 0
089 - Estado de Conservação...	0 0
601 - Área Preserv.Permanente:	0,00

PROTOCOLO N. _____/2015

AVALIAÇÃO DO IMÓVEL para fins de ITBI

Valor do Lote.....: R\$ 48.700,00

Valor da Benfeitoria: R\$

VALOR TOTAL.....: R\$ 48.700,00

Cascavel, 27 de 03 de 2015.

Elvís Antônio Lorenzi
Rec. Construção Civil

Sergio Roberto N. de Campos
CNAI 9.432 - CRECI F 14682 PR

Emitido por: ELIANE DE OLIVEIRA SANTOS

Rafael Zetzer
Rec. Engenharia Civil
CNAI 9.432/10-PR
CASCATEL-SEPLAN

Cadastro: 1338691000 MUNICIPIO DE CASCAVEL

157 - Situação do Cadastro....	1 Ativo
012 - Quadra.....	0006
013 - Lote.....	020A
008 - Loteamento.....	88 CHAMPAGNAT JARDIM
005 - Condomínio Vertical....	Não informado
006 - Condomínio Horizontal....	
007 - Complemento Endereço....	
600 - Complemento 2.....	
009 - Bloco.....	
010 - Apartamento.....	
100 - Logradouro.....	67 RUA EMILIANO AFONSO DA SILVA
004 - Número do Imóvel.....	244
038 - Situação Localização....	16 Uma Frente 1,00
047 - Logradouro 2	
056 - Testada Principal.....	13,00
058 - Área Total do Lote.....	195,00
062 - Área Construída Unidade:	0,00
068 - Área Total Construída...	0,00
033 - Ocupação.....	15 Não Construído
069 - N.Pavimentos.....	0
070 - Tipo.....	0 xxxxxxxx
071 - Fachada.....	0 0
073 - Posição.....	0 xxxxxxxxx
074 - Situação Construção....	0 xxxxxxxxxxxx
075 - Estrutura.....	0 xxxxxxxxxxxx
076 - Cobertura.....	0 0
078 - Paredes.....	0 0
079 - Forro.....	0 0
080 - Revestimento Externo....	0 0
083 - Piso.....	0 0
089 - Estado de Conservação...	0 0
601 - Área Preserv.Permanente:	0,00

PROTOCOLO N. _____/2015

AVALIAÇÃO DO IMÓVEL para fins de ITBI

Valor do Lote.....: R\$ 48.700,00

Valor da Benfeitoria: R\$ _____

VALOR TOTAL.....: R\$ 48.700,00

Cascavel, 27 de 03 de 2015.

Claudio Antônio Lorenzi
Eng. Construção Civil

Sergio Roberto N. de Campos
CNAI 9.432 - CECI F 14682 PR

Emitido por: ELIANE DE OLIVEIRA SANTOS

Alexandre Bartzen
Engenheiro Civil
CNAI-72315/D-PR
CASCAVEL-SEPLAN

Cadastro: 1338701000 MUNICIPIO DE CASCAVEL

157 - Situação do Cadastro....	1 Ativo
012 - Quadra.....	0006
013 - Lote.....	021A
008 - Loteamento.....	88 CHAMPAGNAT JARDIM
005 - Condomínio Vertical....	Não informado
006 - Condomínio Horizontal....	
007 - Complemento Endereço....	
600 - Complemento 2.....	
009 - Bloco.....	
010 - Apartamento.....	
100 - Logradouro.....	67 RUA EMILIANO AFONSO DA SILVA
004 - Número do Imóvel.....	256
038 - Situação Localização....	16 Uma Frente 1,00
047 - Logradouro 2	
056 - Testada Principal.....	13,00
058 - Área Total do Lote.....	195,00
062 - Área Construída Unidade:	0,00
068 - Área Total Construída...	0,00
033 - Ocupação.....	15 Não Construído
069 - N. Pavimentos.....	0
070 - Tipo.....	0 xxxxxxxx
071 - Fachada.....	0 0
073 - Posição.....	0 xxxxxxxx
074 - Situação Construção....	0 xxxxxxxxxxxx
075 - Estrutura.....	0 xxxxxxxx
076 - Cobertura.....	0 0
078 - Paredes.....	0 0
079 - Forro.....	0 0
080 - Revestimento Externo....	0 0
083 - Piso.....	0 0
089 - Estado de Conservação...	0 0
601 - Área Preserv. Permanente:	0,00

PROTOCOLO N. _____/2015

AValiação DO IMÓVEL para fins de ITBI

Valor do Lote.....: R\$ 48.700,00

Valor da Benfeitoria: R\$ _____

VALOR TOTAL.....: R\$ 48.700,00

Casavel, 27 de 03 de 2015.


Elvira Antônio Lorenzi
Téc. Construção Civil

Sergio Roberto N. de Campos
CNAI 9.432 - CRECI F 14682 PR

Pedro Alexandre Barzoti
Engenheiro Civil
CREA-72315/D-PR
P.M. CASCAVEL SEPLAN

Emitido por: ELIANE DE OLIVEIRA SANTOS

ESPELHO DO CADASTRO - ITBI



Cadastro: 1338711000 MUNICIPIO DE CASCAVEL

157 - Situação do Cadastro....	1 Ativo	
012 - Quadra.....	0006	
013 - Lote.....	022A	
008 - Loteamento.....	88 CHAMPAGNAT JARDIM	
005 - Condomínio Vertical....	Não informado	
006 - Condomínio Horizontal....		
007 - Complemento Endereço....		
600 - Complemento 2.....		
009 - Bloco.....		
010 - Apartamento.....	101	
100 - Logradouro.....	67 RUA EMILIANO AFONSO DA SILVA	
004 - Número do Imóvel.....	270	
038 - Situação Localização....	16 Uma Frente 1,00	
047 - Logradouro 2		
056 - Testada Principal.....	13,00	
058 - Área Total do Lote.....	195,00	
062 - Área Construída Unidade:	0,00	
068 - Área Total Construída...	0,00	
033 - Ocupação.....	15 Não Construído	
069 - N.Pavimentos.....	0	
070 - Tipo.....	0 xxxxxxxx	
071 - Fachada.....	0 0	
073 - Posição.....	0 xxxxxxxxxx	
074 - Situação Construção....	0 xxxxxxxxxxxx	
075 - Estrutura.....	0 xxxxxxxxxx	
076 - Cobertura.....	0 0	
078 - Paredes.....	0 0	
079 - Forro.....	0 0	
080 - Revestimento Externo....	0 0	
083 - Piso.....	0 0	
089 - Estado de Conservação...	0 0	
601 - Área Preserv.Permanente:	0,00	

PROTOCOLO N. _____/2015

AVALIAÇÃO DO IMÓVEL para fins de ITBI

Valor do Lote.....: R\$ 48.700,00

Valor da Benfeitoria: R\$ _____


VALOR TOTAL.....: R\$ 48.700,00

Casavel, 27 de 03 de 2015.


Elvís Antônio Lorenzi
Téc. Construção Civil

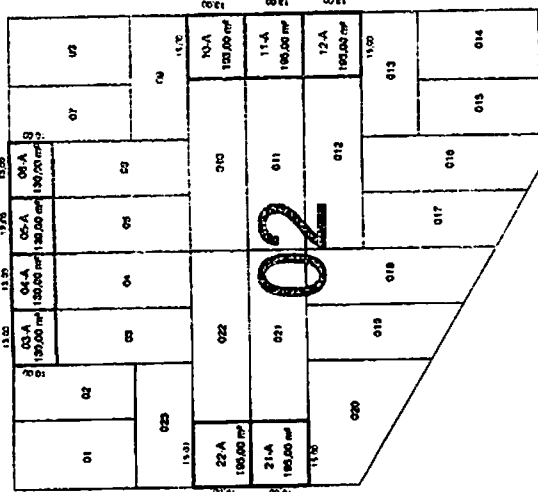

Sergio Roberto N. de Campos
CNAI 9.432 - CRECI F 14682 PR

Emitido por: ELIANE DE OLIVEIRA SANTOS

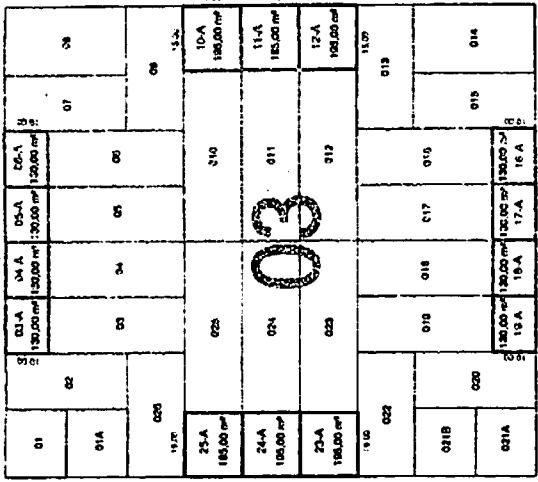

Alexandre Bartzin
Engenheiro Civil
CNAI 1315/D-PR
MUNICIPIO DE CASCAVEL-SEPLAN

SITUAÇÃO PRETENDIDA

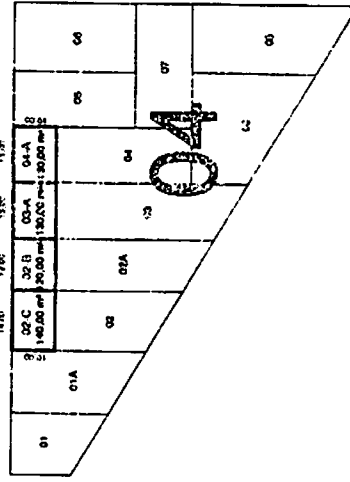
R.DOS PRACINHAS



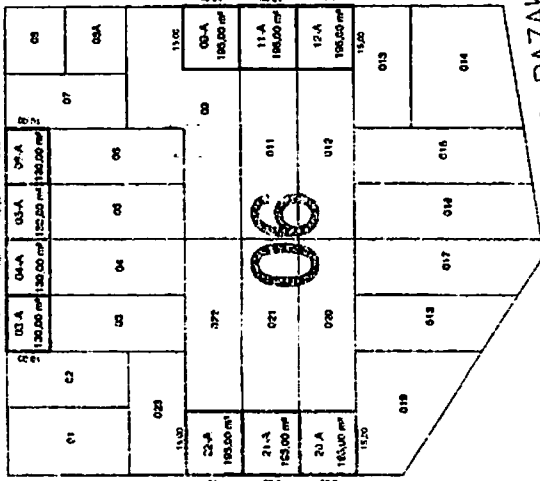
R.ADELINO ANDRE CATTANI



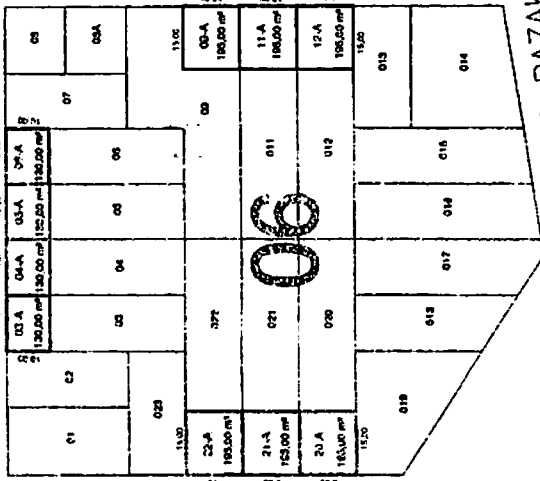
R.EMILIANO AFONSO DA SILVA



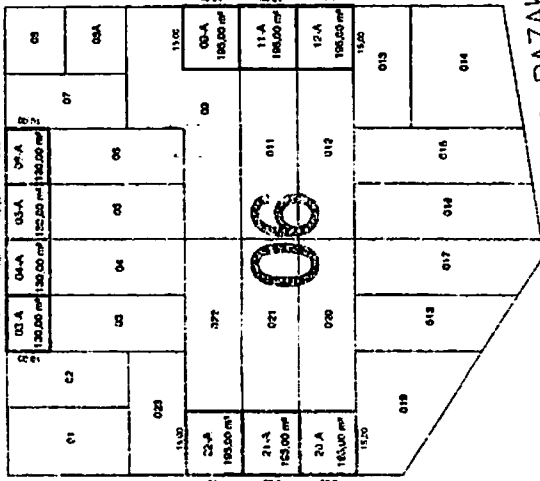
R.CUIABÁ



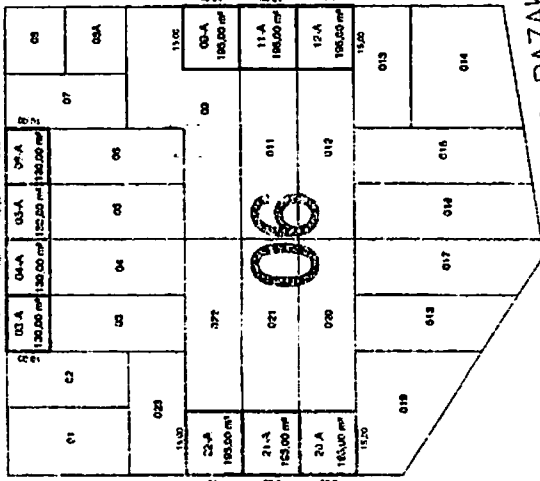
R.CEZARIO BAZAKI



R.PEDRO CARLOS



NEPPEL

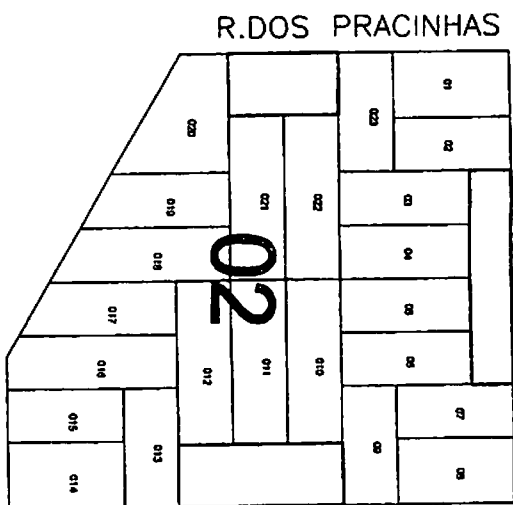


Subdivido da área do loteamento do Loteamento Jardim Champagnol, originando os Lotes 3-A, 04-A, 05-A, 06-A, 10-A, 11-A, 12-A, 21-A e 22-A da Quadra 02, Lotes 03-A, 04-A, 05-A, 06-A, 10-A, 11-A, 12-A, 16-A, 17-A, 18-A, 19-A, 23-A e 24-A da Quadra 03, Lotes 02-C, 03-C, 04-A e 04-A da Quadra 04, Lotes 03-A, 04-A, 05-A, 06-A, 10-A, 11-A, 12-A, 16-A, 17-A, 18-A, 19-A, 23-A e 24-A da Quadra 05 e Lotes 03-A, 04-A, 05-A, 06-A, 10-A, 11-A, 12-A, 20-A, 21-A e 22-A da Quadra 06, do Loteamento Jardim Champagnol, Cascavel, PR.

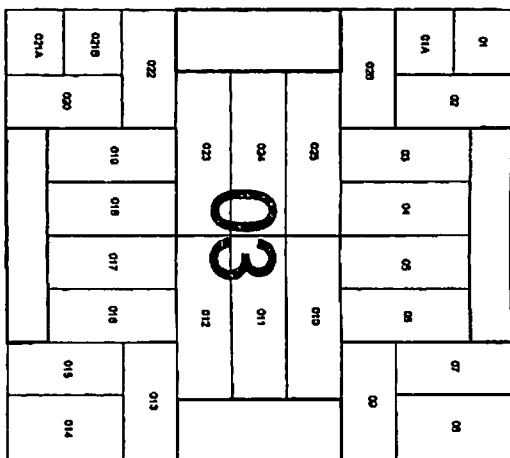


<p>RESPONSÁVEL TÉCNICO</p> <p>MELANIA ANGINONI MÜLLER</p> <p>CAU AL9234-5</p>		<p>PROFESSOR</p> <p>MUNICÍPIO DE CASCAVEL</p> <p>CNPJ: 76.208.867-0001/07</p>
<p>DATA</p> <p>02/02</p>	<p>LOCAL</p> <p>SUBSOLA</p>	<p>PROPOSTA</p> <p>VINÍCIUS SILVESTRI</p>
<p>DATA</p> <p>AGOSTO/2014</p>		<p>PROPOSTA</p> <p>MATIAS MEMORIAS</p>

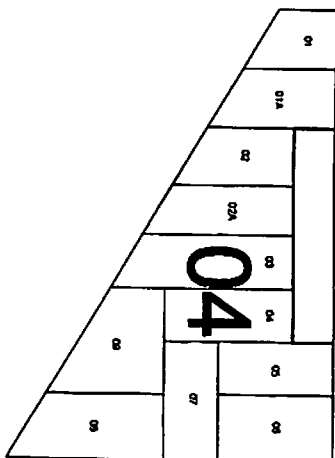
R.P.E. CARLOS NITZKO



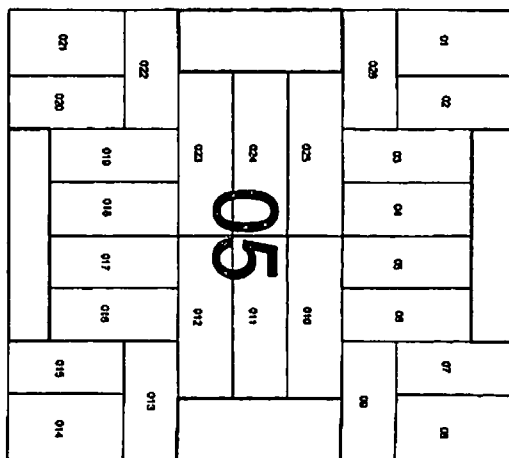
R.ADELINO ANDRÉ CATTANI



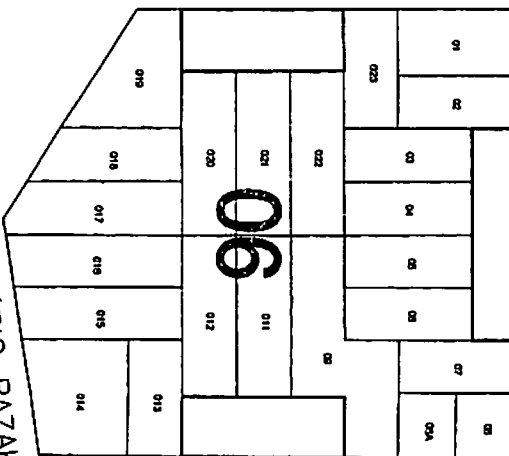
R. CUIABÁ



R.EMILIANO AFONSO DA SILVA



R.PEDRO CARLOS NEPPEL



R. CEZARIO BAZAKI

INFORMAÇÕES:

BITUAÇÃO ATUAL

Área de Atuação

Quadrado 02 **1.495,00 m²**

Quedra 03 2.210,00 m²

Quadrado 04 520,00 m²

Quadrado 05	2.210,00 m²
Quadrado 06	1.200,00 m²
Quadrado 07	1.200,00 m²
Quadrado 08	1.200,00 m²
Quadrado 09	1.200,00 m²
Quadrado 10	1.200,00 m²
Quadrado 11	1.200,00 m²
Quadrado 12	1.200,00 m²
Quadrado 13	1.200,00 m²
Quadrado 14	1.200,00 m²
Quadrado 15	1.200,00 m²
Quadrado 16	1.200,00 m²
Quadrado 17	1.200,00 m²
Quadrado 18	1.200,00 m²
Quadrado 19	1.200,00 m²
Quadrado 20	1.200,00 m²
Quadrado 21	1.200,00 m²
Quadrado 22	1.200,00 m²
Quadrado 23	1.200,00 m²
Quadrado 24	1.200,00 m²
Quadrado 25	1.200,00 m²
Quadrado 26	1.200,00 m²
Quadrado 27	1.200,00 m²
Quadrado 28	1.200,00 m²
Quadrado 29	1.200,00 m²
Quadrado 30	1.200,00 m²
Quadrado 31	1.200,00 m²
Quadrado 32	1.200,00 m²
Quadrado 33	1.200,00 m²
Quadrado 34	1.200,00 m²
Quadrado 35	1.200,00 m²
Quadrado 36	1.200,00 m²
Quadrado 37	1.200,00 m²
Quadrado 38	1.200,00 m²
Quadrado 39	1.200,00 m²
Quadrado 40	1.200,00 m²
Quadrado 41	1.200,00 m²
Quadrado 42	1.200,00 m²
Quadrado 43	1.200,00 m²
Quadrado 44	1.200,00 m²
Quadrado 45	1.200,00 m²
Quadrado 46	1.200,00 m²
Quadrado 47	1.200,00 m²
Quadrado 48	1.200,00 m²
Quadrado 49	1.200,00 m²
Quadrado 50	1.200,00 m²
Quadrado 51	1.200,00 m²
Quadrado 52	1.200,00 m²
Quadrado 53	1.200,00 m²
Quadrado 54	1.200,00 m²
Quadrado 55	1.200,00 m²
Quadrado 56	1.200,00 m²
Quadrado 57	1.200,00 m²
Quadrado 58	1.200,00 m²
Quadrado 59	1.200,00 m²
Quadrado 60	1.200,00 m²
Quadrado 61	1.200,00 m²
Quadrado 62	1.200,00 m²
Quadrado 63	1.200,00 m²
Quadrado 64	1.200,00 m²
Quadrado 65	1.200,00 m²
Quadrado 66	1.200,00 m²
Quadrado 67	1.200,00 m²
Quadrado 68	1.200,00 m²
Quadrado 69	1.200,00 m²
Quadrado 70	1.200,00 m²
Quadrado 71	1.200,00 m²
Quadrado 72	1.200,00 m²
Quadrado 73	1.200,00 m²
Quadrado 74	1.200,00 m²
Quadrado 75	1.200,00 m²
Quadrado 76	1.200,00 m²
Quadrado 77	1.200,00 m²
Quadrado 78	1.200,00 m²
Quadrado 79	1.200,00 m²
Quadrado 80	1.200,00 m²
Quadrado 81	1.200,00 m²
Quadrado 82	1.200,00 m²
Quadrado 83	1.200,00 m²
Quadrado 84	1.200,00 m²
Quadrado 85	1.200,00 m²
Quadrado 86	1.200,00 m²
Quadrado 87	1.200,00 m²
Quadrado 88	1.200,00 m²
Quadrado 89	1.200,00 m²
Quadrado 90	1.200,00 m²
Quadrado 91	1.200,00 m²
Quadrado 92	1.200,00 m²
Quadrado 93	1.200,00 m²
Quadrado 94	1.200,00 m²
Quadrado 95	1.200,00 m²
Quadrado 96	1.200,00 m²
Quadrado 97	1.200,00 m²
Quadrado 98	1.200,00 m²
Quadrado 99	1.200,00 m²
Quadrado 100	1.200,00 m²

1.690,00 m²
8.125,00 m²



INTERVIEW, INTERVIEW

MELANIA ANGHINONI MÜLLER

CAU A49234-5

01/01

SUSCANA

AGOSTO/ 2014.

VINICUS SILVESTRIS

**COMARCO
MAZAS**